

Přílohy

Strategie komunitně vedeného místního rozvoje na období 2014 – 2020

MAS Železnohorský region, z. s.

A: Doplnění popisné části SCLLD

B: Povinné přílohy SCLLD

Schváleno nejvyšším orgánem dne 10. 11. 2015

Obsah

A.	Doplnění popisné části SCLLD	3
A.1.	MAS Železnohorský region.....	5
A.1.1.	Území MAS je složeno z celkem 6ti funkčních dobrovolných svazků obcí.....	5
A.1.2.	Grafické znázornění založení MAS	11
A.1.3.	Přehled realizovaných projektů dle fichí	12
A.1.4.	Pravidla jednání tematických pracovních skupin	13
A.2.	Analytická část.....	15
A.2.1.	Statistiky a fakta z externích zdrojů - tabulka.....	15
A.2.2.	Stav obyvatelstva v roce 2013 /stav k 31.12.2013/.....	16
A.2.3.	Vývoj obyvatel v obcích MAS v letech 2008 - 2013.....	18
A.2.4.	Přirůstek a úbytek obyvatelstva v obcích v letech 2008 - 2013.....	20
A.2.5.	Stav mužů a žen v letech 2008 - 2013	22
A.2.6.	Vývoj věkové struktury v obcích v letech 2008 - 2013	24
A.2.7.	Srovnání vzdělání obyvatel MAS v jednotlivých obcích MAS Železnohorský region	26
A.2.8.	Přehled školských zařízení na území regionu	28
A.2.9.	Školy Železnohorského regionu	31
A.2.10.	Vybavenost školních zařízení	33
A.2.11.	Doprovodné a mimoškolní aktivity školských zařízení v rámci komunitní funkce.....	34
A.2.12.	Sportovní areály v obcích	36
A.2.13.	Přehled spolků v Železnohorském regionu.....	37
A.2.14.	Vývoj bytové infrastruktury v obcích regionu v letech 2001 – 2013	39
A.2.15.	Přehled domácností v obcích regionu v r. 2011.....	40
A.2.16.	Skladba půdy v obcích regionu.....	41
A.2.17.	Přehled firem v regionu, dle sektorů /30.6.2014/.....	43
A.2.18.	Přehled firem v obcích regionu, dle právní subjektivity	45
A.2.19.	Přehled nezaměstnanosti v obcích Železnohorského regionu – 30.6.2014.....	47
A.2.20.	Seznam Certifikovaných produktů a výrobků se značkou Železné hory, regionální produkt.....	49
A.2.21.	Přehled spádovosti obcí do jednotlivých obcí	50
A.2.22.	Informační centra v regionu.....	52
A.2.23.	Přehled tematických a jiných tras regionu	52
A.2.24.	Architektonické a kulturní památky regionu	55
A.2.25.	Technické památky regionu.....	59
A.2.26.	Ubytovací a stravovací služby v regionu	60
A.3.	Strategická část.....	65
A.3.1.	Přehled základního výběru relevantních strategií	65
B	Povinné přílohy k SCLLD	71
B.1.	Finanční plán a indikátory.....	71
B.1.1.	Finanční plán	71
B.1.2.	Indikátory.....	90
B.2.	Mapa území a seznam obcí	137
B.2.1.	Mapa území MAS.....	137
B.2.2.	Seznam obcí.....	138
B.3.	Popis postup zapojení komunity do vypracování strategie.....	139
B.3.1.	Členové a pracovníci MAS.....	140
B.3.2.	Popis zapojení veřejnosti a členů místního partnerství	140
B.3.3.	Spolupracující organizace	143
B.3.4.	Expertní zpracování strategie.....	144
B.4.	Analýza rizik SCLLD MAS ŽHR.....	145
B.5.	Čestné prohlášení.....	154

A. Doplnění popisné části SCLLD

Skupina kritérií	Číslo kritéria	Název kritéria	Kde se odpověď nachází
Kritéria formální	1.	Odpovídá struktura SCLLD požadavkům definovaným v Metodickém pokynu pro využití integrovaných nástrojů 2014-2020?	V obsahu SCLLD
	2.	Byly dodány všechny povinné přílohy?	V seznamu příloh
	3.	Obsahují povinné přílohy požadované náležitosti definované v Metodickém pokynu pro využití integrovaných nástrojů 2014-2020?	Nacházejí v dokumentu Přílohy SCLLD od strany 68 do 105
Kritéria přijatelnosti	4.	Je dotčené území vymezeno na základě statisticky podložených charakteristik?	Statistická data vycházejí z poskytnutých dat ČSÚ. Z těchto dat jsou vytahány dílčí statistiky pro SCLLD v samotném dokumentu v analytické části a dále jsou podrobněji v Přílohách dokumentu v kap. A.2.
	5.	Vychází SWOT analýza ze socio-ekonomické analýzy?	Dílčí SWOT analýzy byly zpracovány na základě zpracované socioekonomické analýzy a dále byly projednány na jednáních pracovních skupin a komunitní metodou s veřejností. Z dílčích částí SWOT byla vypracována celková SWOT analýza. SWOT analýzy se nacházejí v dokumentu SCLLD kap. 2.3., str. 69 - 74
	6.	Vychází analýza potřeb ze socio-ekonomické analýzy?	Analýza potřeb byla zpracována na základě zpracované socioekonomické analýzy a jednání pracovních skupin.
	7.	Představuje SWOT analýza a analýza potřeb východisko strategické části pro stanovení strategických cílů, specifických cílů a opatření integrované strategie?	Ze SWOT analýzy a analýzy potřeb bylo vycházeno při přípravě strategické části, dále byl jako výchozí brán zásobník projektů, který byl zjištěn dotazníkovým šetřením v území. Provázanost se ukazuje i u jednotlivých specifických cílů, kdy je u jednotlivých spec. cílů i odkaz na dílčí SWOT analýzu a analýzu problémů a potřeb. – SCLLD str. 80 - 93
	8.	Obsahuje SCLLD popis takových opatření, která jsou vzájemně integrovaná (navázaná, podmíněná)?	Integrovaná opatření jsou popsány v kapitole SCLLD 3.5., str. 95 - 97
	9.	Má MAS popsány používané komunikační a animační aktivity?	V kapitole SCLLD 4.4., str. 175 - 178
	10.	Vyplyvá z nastavených postupů, že jsou transparentní? (slovní popis transparentnosti SCLLD, z něhož plyne ošetření střetu zájmů zejména při výběru projektů)	Popsáno v SCLLD v popisu výběru projektů str. 170
	11.	Odpovídají údaje včetně orgánů MAS uvedené v SCLLD těm, které jsou uvedené ve standardizaci?	Seznam orgánů popsán v SCLLD v kap. 4.1., na str. 154 - 161
	12.	Je v implementační části popsána organizace řízení integrovaného nástroje ve fázi tvorby i realizace strategie (rozdělení rolí a kompetencí apod.)?	Popsáno v kapitole SCLLD 4.1. – u každého orgánu je popsána jeho role při přípravě SCLLD i jeho realizaci, str. 154 - 161. Role zaměstnanců a jejich kompetencí popsána v kap. 4.2., str. 163 - 164
	13.	Jsou definovány konkrétní postupy administrace projektů konečných žadatelů?	Popsáno v SCLLD v kap. 4.3. str. 166 - 173
	14.	Odpovídá vymezení zájmových skupin zaměření SCLLD?	Zájmové skupiny vycházejí ze SCLLD a odráží se také na strategických oblastech.
	15.	Jsou zastoupeny všechny významné zájmové skupiny ve vztahu k zaměření SCLLD?	Všechny klíčové oblasti se odrážejí v zájmových skupinách. Zájmové skupiny se detailně podílely na přípravě SCLLD a jejich dílčích částí, dle svého zaměření.
	16.	Je v implementační části popsán způsob monitoringu a vyhodnocování plnění integrované strategie?	Je popsáno v SCLLD kap. 4.6., str. 180 a 182

	17.	Jsou v analýze rizik jednoznačně popsána rizika ohrožující realizaci strategie?	V analýze jsou popsány všechny rizika, která vyplývají z realizace SCLLD a vychází ze socioekonomické analýzy. Analýza rizik v přílohách, kap. B.4., str. 96 - 104
	18.	Jsou v analýze rizik popsána opatření k řízení identifikovaných rizik?	Analýza rizik obsahuje opatření k řízení identifikovaných rizik
	19.	Jsou principy pro určení preferenčních kritérií v souladu se zaměřením integrované strategie CLLD?	Principy pro nastavení preferenčních kritérií u každého programového rámce vycházejí ze zaměření SCLLD a zkušeností z realizace SPL 2009 – 2013. Preferenční kritéria budou vždy stanovena k dané výzvě i s bodovým zvýhodněním. V rámci průběhu realizace SCLLD bude pravidelně výběrová komise vyhodnocovat daná preferenční kritéria a bude je popřípadě upravovat.
Věcné hodnocení	20.	Odpovídá zaměření dotčené části integrované strategie příslušným investičním prioritám/specifickým cílům programu/cílům programu?	Jednotlivá opatření/fiche programových rámců SCLLD vycházejí z jednotlivých operačních programů a jejich specifických cílů. Vždy se rovná opatření programového rámce SCLLD specifickému cíli operačního programu. V jednotlivých opatřeních jsou zpracovávány všechny požadavky ze specifického cíle OP do opatření PR SCLLD (způsobilé výdaje, žadatelé, indikátory, ...)
	21.	Odpovídá požadovaná výše dotace z EU a statního rozpočtu nastaveným finančním a časovým limitům?	Finanční plán je nastaven v příloze v kap. B.1., str. 68 – 86. Z finančního plánu vyplývá rozdělení zdrojů EU, národních zdrojů a spolufinancování žadatele.
	22.	Jsou plánované hodnoty indikátorů relevantní vzhledem k požadovanému finančnímu objemu na jednotlivá opatření?	Hodnoty indikátorů vycházejí ze zásobníku projektů, který byl vytvořen v rámci socio-ekonomické analýzy. Hodnoty za jednotlivé indikátory nepřesahují max. limity hodnot nastavených za provedené akce
	23.	Odpovídají indikátory uvedené v integrované strategii vybraným aktivitám?	Indikátory vycházejí z jednotlivých programových rámců a jejich opatření/fichí. Opatřeční respektují indikátory, které jsou nastaveny v operačních programech. Každé opatření/fiche má min. 1 vstupový a 1 výstupový indikátor.

A.1. MAS Železnohorský region

A.1.1. Území MAS je složeno z celkem 6ti funkčních dobrovolných svazků obcí

Tabulka 1 DSO Podhůří Železných hor

Název DSO	Podhůří Železných hor
Adresa	Pardubická 78, 533 61 Choltice
IČ	71005315
Web	www.mpzh.oblast.cz
Základní informace o DSO Podhůří Železných hor dle stanov	
Předmět činnosti	<ul style="list-style-type: none"> ochrana a prosazování společných zájmů členských obcí, spolupráce členských obcí při obnově a rozvoji venkova, při přípravě a realizaci rozvojových programů EU
Typ DSO	Polyfunkční
Organizační struktura	<ul style="list-style-type: none"> výkonná rada předseda svazku představenstvo místopředseda svazku kontrolní skupina svazků
Financování DSO	<ul style="list-style-type: none"> vstupní členské příspěvky roční a mimořádné členské příspěvky, dotace, finanční podpory, dary, odkazy, výnosy z činnosti svazku, výnosy z činnosti subjektů založených svazkem, výnosy z účasti svazku na činnosti jiných podnikatelských a nepodnikatelských subjektů, výnosy z cenných papírů nejrůznějších depozit a další

Zdroj: Stanovy DSO Podhůří Železných hor

Mapa 1 DSO Podhůří Železných hor



Zdroj: Mapové podklady MAS ŽR

Tabulka 2 DSO Heřmanoměstecko

Název DSO	Mikroregion Heřmanoměstecko
Adresa	náměstí Míru 4, 538 03 Heřmanův Městec
IČ	70816166
Web	http://hermanomestecko.oblast.cz/
Základní informace o DSO Heřmanoměstecko dle stanov	
Předmět činnosti	<ul style="list-style-type: none"> všeobecná ochrana životního prostředí v zájmovém území. společný postup při dosahování ekologické stability zájmového území a jeho trvalé obyvatelnosti. koordinace významných investičních akcí v zájmovém území. koordinace obecních územních plánů a územní plánování v regionálním měřítku. podpora vzniku podmínek pro vytváření pracovních příležitostí. sladění zájmů a činnosti místních samospráv a společné ovlivňování výkonu státní správy v zájmovém území. vytváření, zmnožování a správa společného majetku svazku. zastupování členů svazku při jednání o společných věcech s třetími osobami (orgány státní správy, obchodními partnery, kontrolními orgány apod.) zajišťování a vedení předepsané písemné, výkresové, technické a jiné agendy jednotlivých společných akcí. propagace svazku a jeho zájmového území.
Typ DSO	Polyfunkční
Organizační struktura	<ul style="list-style-type: none"> shromáždění zástupců členských obcí předseda a místopředsedové představenstva svazku obcí ekonom sdružení revizní skupina
Financování DSO	<ul style="list-style-type: none"> vstupní vklad členů svazku činí k datu platnosti těchto stanov 30,- Kč/obyvatele a je splatný do čtrnácti dnů od vzniku členství na účet svazku. výši a termín splacení pravidelného ročního členského příspěvku určuje shromáždění. příjmy z vlastní činnosti dary a jiné nerozdílné příjmy výnosy a sdružené prostředky dotace ze státního rozpočtu a prostředků Evropské unie

Zdroj: Stanovy DSO Heřmanoměstecko

Mapa 2 DSO Heřmanoměstecko



Tabulka 3 DSO Železné hory

Název DSO	Železné hory
Adresa	Chittussiho nám.150, 538 42Ronov n/D
IČ	69861927
Web	www.mzh.cz
Základní informace o DSO Železné hory dle stanov	
Předmět činnosti	Ochrana společných zájmů účastníků v oblasti životního prostředí, průmyslu, dopravy, zemědělství, rozvoje služeb, řemesel, obnovy venkova, udržení a rozvíjení místních kulturních a společenských tradic, zachování a obnovy vlastního obrazu venkovského a městského prostředí, cestovního ruchu, rozvíjení partnerských vztahů mezi svazkem a ostatními oblastmi v tuzemsku a zahraničí, další nespecifikované činnosti a společné zastupování účastníků svazku v těchto záležitostech.
Typ DSO	Polyfunkční
Organizační struktura	<ul style="list-style-type: none">• Valná hromada• představenstvo• předseda představenstva• kontrolní a revizní komise
Financování DSO	<ul style="list-style-type: none">• příjmy z vlastní činnosti• vstupní příspěvek ve výši 10,- Kč za jednu, v účastnické obci trvale hlášenou bydlící osobu• dotační příspěvek, jehož výši dohodnou v každém konkrétním případě účastníci hlasováním• dary a jiné nahodilé příjmy• výnos majetku svazku• úvěry a sdružené prostředky• dotace ze státního rozpočtu a prostředků Evropské unie

Zdroj: Stanovy DSO Železné hory

Mapa 3 DSO Železné hory



Zdroj: Mapové podklady MAS ŽR

Tabulka 4 DSO Centrum Železných hor

Název DSO	Centrum Železných hor
Adresa	Dolní Bradlo 7, 539 53 Horní Bradlo
IČ	70151113
Web	www.czh.oblast.cz
Základní informace o DSO Centrum Železných hor dle stanov	
Předmět činnosti	<p>Předmětem činnosti je vytvoření společné koncepce a realizace rozvoje v oblastech:</p> <ul style="list-style-type: none"> • ekologické • ekonomické • kulturní • sociální • sportovní a turistické • výstavby • hospodářské • údržby a ošetřování pietních míst
Typ DSO	Polyfunkční
Organizační struktura	<ul style="list-style-type: none"> • Sněm svazku • Rada svazku • Předseda svazku a místopředseda • Revizní komise
Financování DSO	<ul style="list-style-type: none"> • příspěvky řádných členů svazku • dobrovolné příspěvky přidružených členů svazku • dary a dobrovolné příspěvky • příspěvky ze státního rozpočtu • účelové dotace • granty a účelová pomoc jiných subjektů

Zdroj: Stanovy DSO Centrum Železných hor

Mapa 4 DSO Centrum Železných hor



Zdroj: Mapové podklady MAS ŽR

Tabulka 5 DSO Za Letištěm

Název DSO	Za Letištěm
Adresa	Ostřešany 117, 530 02 Pardubice
IČ	70960925
Web	www.za-letistem.cz
Základní informace o DSO Za Letištěm dle stanov	
Předmět činnosti	<ul style="list-style-type: none"> ochrana a prosazování společných zájmů členských obcí, spolupráce členských obcí při obnově a rozvoji venkova, při přípravě a realizaci rozvojových programů EU
Typ DSO	Polyfunkční
Organizační struktura	<ul style="list-style-type: none"> výkonná rada, předseda svazku, místopředseda svazku kontrolní skupina svazku
Financování DSO	<ul style="list-style-type: none"> jednorázové vstupní členské vklady, pravidelné roční a mimořádné členské příspěvky, dotace, finanční podpory, dary, odkazy, výnosy z činnosti svazku, výnosy z činnosti subjektů založených svazkem, výnosy z účasti svazku na činnosti jiných podnikatelských a nepodnikatelských subjektů, výnosy z cenných papírů a nejrůznějších depozit a další, blíže nespecifikované výnosy a příjmy.

Zdroj: Stanovy DSO Za Letištěm

Mapa 5 DSO Za Letištěm



Zdroj: Mapové podklady MAS ŽR

Tabulka 6 DSO Západně od Chrudimi

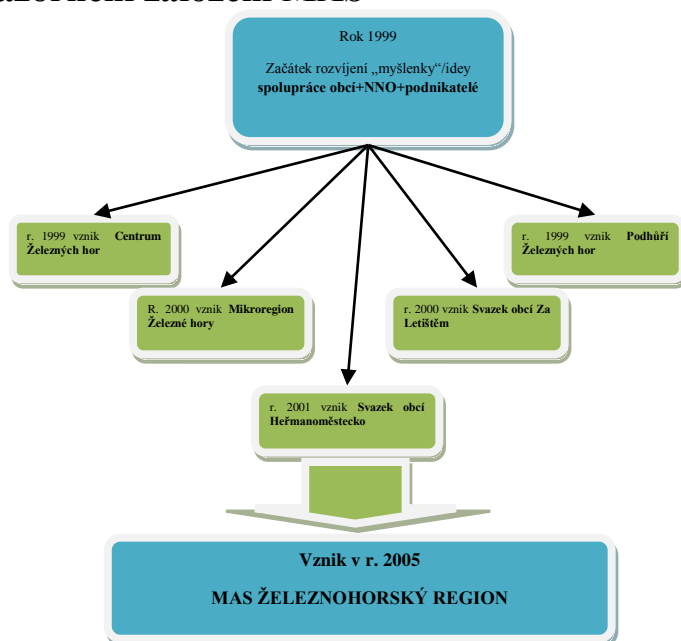
Název DSO	Západně od Chrudimi
Adresa	Stolany 44, 538 03 Stolany
IČ	69861111
Web	www.mikrozapad.estranky.cz/
Základní informace o DSO Západně od Chrudimi hor dle stanov	
Předmět činnosti	<ul style="list-style-type: none"> • hospodaření s odpadními vodami a ostatními odpady • školství a tělovýchova • kultura • tvorba a údržba krajiny • koordinace dopravy • koordinace výhledových plánů obcí v rámci Programu obnovy venkova, společný postup při využívání programů Evropské unie • poskytování nebo zprostředkování služeb • další nespecifikovaná činnost
Typ DSO	Polyfunkční
Organizační struktura	<ul style="list-style-type: none"> • valná hromada • rada svazku • kontrolní komise • předseda svazku • I. místopředseda svazku • II. místopředseda svazku
Financování DSO	<ul style="list-style-type: none"> • příjmy z vlastní činnosti • úvěry, sdružené prostředky, dary a jiné nahodilé příjmy • výnos majetku svazku • pravidelné roční příspěvky členů stanovené valnou hromadou svazku • mimořádné příspěvky členů svazku, vázané na realizaci konkrétních záměrů • dotace ze státního rozpočtu a prostředků Evropské unie

Mapa 6 DSO Západně od Chrudimi



Zdroj: Mapové podklady MAS ŽR

A.1.2. Grafické znázornění založení MAS



A.1.3. Přehled realizovaných projektů dle fichí

Žadatel	Název projektu	Rok	Celkové náklady	Dotace
Fiche 1 - Návrat ke kořenům				
Náboženská obec Církve československé – husitské v HM	Regenerace zahrady u kostela Církve československé – husitské v Heřmanově Městci	2009	267 000 Kč	239 307 Kč
Město H. Městec	Památky promlouvají	2009	709 992 Kč	532 494 Kč
Obec Rozhovice	Oprava hřbitovní zdi v Rozhovcích	2010	334 134 Kč	250 484 Kč
Farní sbor Českobratrské církve evangelické v Hradišti	Rekonstrukce historických varhan v evangelickém kostele v Hradišti	2011	111 013 Kč	96 300 Kč
Město Ronov nad Doubravou	Oprava kulturních památek, malých památek a úprava jejich okolí	2011	729 114 Kč	449 100 Kč
Vladimír Lašek	Vesnické muzeum regionu	2013	441 327 Kč	397 194 Kč

2 592 580 Kč

1 964 879 Kč

Fiche 2 - Obnova venkova

Nadace Bílý Jeřáb	Parková úprava nádvoří mlýna a zahrad, určených ke kulturním akcím	2009	607 644 Kč	535 410 Kč
Obec Hošťalovice	Vytvoření klidové části obce	2009	292 291 Kč	209 498 Kč
Městys Bojanov	Park v Bojanově	2009	503 523 Kč	377 417 Kč
Obec Rozhovice	Výsadba dřevin s funkcí biocentra	2009	189 868 Kč	142 409 Kč
Obec Smojedy	Rozšíření hospodářského dvora, místní komunikace veřejného parkoviště	2009	529 032 Kč	381 833 Kč
Obec Vyžice	Oprava místních komunikací	2009	827 544 Kč	499 158 Kč
Obec Bezděkov	Regenerace centra obce Bezděkov	2010	1 486 388 Kč	330 000 Kč
Obec Mikulovice	Oprava komunikace 54/14 a chodníku 54/1 vč. Navazující zeleně	2010	616 368 Kč	374 957 Kč
Obec Ostřešany	regenerace areálu pro volnočasové aktivity	2010	457 543 Kč	353 466 Kč
Obec Lipoltice	Obnova vybraných místních komunikací včetně regenerace zelených ploch	2010	423 933 Kč	317 947 Kč
Obec Úherčice	Revitalizace návsi místní části Zdechovice obce Úherčice	2010	342 576 Kč	256 932 Kč
Obec Klešice	Úprava veřejných ploch	2011	515 631 Kč	386 622 Kč
Obec Čepí	Úprava plochy u Obecního úřadu v Čepí	2011	574 233 Kč	430 674 Kč
Obec Ostřešany	Úprava veřejného prostranství	2011	526 009 Kč	380 880 Kč
Obec Jezbořice	Regenerace centra obce Jezbořice	2012	471 202 Kč	350 798 Kč
Město Heřmanův Městec	Oprava chodníku v ulici Barákova v Heřmanově Městci	2012	699 819 Kč	450 000 Kč
Obec Čepí	Rekonstrukce veřejného osvětlení a veřejného rozhlasu v Čepí – 1. Etapa	2012	371 576 Kč	276 379 Kč
Obec Bezděkov	Oprava místní komunikace, chodníku včetně výsadby zeleně	2012	514 680 Kč	382 820 Kč
Obec Svojsice	Rekonstrukce chodníků a výsadba zeleně v obci SVOJŠICE	2012	566 924 Kč	421 678 Kč
Obec Lipovec	Stavební úpravy návsi v Lipovci	2012	674 414 Kč	450 000 Kč
Obec Staré Jesenčany	Obnova Obce Staré Jesenčany	2012	1 859 990 Kč	450 000 Kč
Obec Ostřešany	Úprava okolí školy v Ostřešanech	2012	616 773 Kč	435 600 Kč
Obec Lipoltice	Za obec Lipoltice krásnější	2013	572 647 Kč	426 139 Kč
Obec Hošťalovice	Veřejný rozhlas	2013	243 302 Kč	180 968 Kč

14 483 910 Kč

8 801 585 Kč

Fiche 3 - Živý venkov

Obec Klešice	Obnova a výstavba v oblasti sportu a volnočasových aktivit – rekonstrukce sportovních ploch	2009	588 278 Kč	441 731 Kč
Obec Svinčany	Regenerace areálu rozhledny Barborka pro volnočasové aktivity	2009	466 260 Kč	333 000 Kč
Obec Čepí	Stavební úpravy sálu Obecního domu v Čepí	2010	454 584 Kč	322 681 Kč
Obec Veselí	Venkovní kuželna se zázemím ve sportovní rekreačním areálu Veselí	2010	649 704 Kč	334 350 Kč
Obec Valy	Rekonstrukce provozního zázemí hřiště včetně přilehlých ploch	2010	464 625 Kč	348 468 Kč
Obec Lukavice	Budova obecního úřadu - sanace vlhkého zdiva	2010	653 550 Kč	477 000 Kč
Městys Bojanov	Odpočinkové zóny Bojanov	2010	388 885 Kč	249 629 Kč
Město Seč	Výměna oken na budově Mateřské školky v Seči, okr. Chrudim	2011	423 151 Kč	317 350 Kč
Sbor dobrovolných hasičů H.Městec	Rekonstrukce hygienického zařízení v hasičské zbrojnici	2011	290 159 Kč	223 348 Kč
Obec Mokošín	DĚTSKÉ HRISTĚ	2011	460 613 Kč	264 600 Kč
Obec Dubany	Oprava střechy na obchodě a hasičské zbrojnici (objekt č.p. 52)	2011	741 710 Kč	441 000 Kč

Železnohorák, o.s.	Regenerace areálu Polánka pro volnočasové aktivity	2011	653 866 Kč	450 000 Kč
Obec Krásné	Rekonstrukce bývalé školy na kulturně technické zázemí pro spolkovou činnost – I. Etapa	2012	2 426 023 Kč	450 000 Kč
Český svaz chovatelů – základní organizace Svinčany	Oprava venkovní fasády na budově chovatelského areálu ve Svinčanech	2012	211 127 Kč	183 439 Kč
Obec Valy	Rekonstrukce Mateřské školy ve Valech	2012	478 000 Kč	355 536 Kč
Obec Veselí	Renovace herního povrchu hřiště	2013	498 176 Kč	448 358 Kč
Obec Valy	Rekonstrukce Mateřské školy ve Valech - 2. etapa	2013	284 000 Kč	255 600 Kč
Základní škola Ronov nad D.	Víceúčelové hřiště	2013	153 900 Kč	132 300 Kč
Sulis	Hrajeme si s rytířem Sekolíkem	2013	620 730 Kč	450 000 Kč
Obec Třebosice	Výměna střešní krytiny	2013	759 229 Kč	450 000 Kč
Sbor dobrovolných hasičů Heřmanův Městec	Rekonstrukce hasičské zbrojnice	2013	591 803 Kč	374 379 Kč
Základní organizace Českého zahrádkářského svazu H. Městec	Oprava zahrádkářského domku	2013	979 756 Kč	450 000 Kč
Obec Mikulovice	Vybavení školky	2013	1 361 327 Kč	450 000 Kč
Sbor dobrovolných hasičů Mladotice	Kompletní oprava střešního pláště a komínového tělesa obecní budovy	2013	599 210 Kč	435 600 Kč

15 198 666 Kč

8 638 369 Kč

Fiche 4 - Poznání regionu

Obec Svinčany	ROZHLEDNA Barborka – výměna nosné konstrukce	2012	699 819 Kč	450 000 Kč
Sulis	Ekostezka Země rytíře Sekolíka	2012	340 000 Kč	301 500 Kč
Obec Snojedy	Realizace III. Etapy cyklostezky v obci Snojedy	2013	676 160 Kč	450 000 Kč

1 715 979 Kč

1 201 500 Kč

Fiche 5 - Krajina krásnější

Josef Hudec	Pořízení kolového traktoru	2011	598 800 Kč	249 500 Kč
Zemědělská a.s. Horní Bradlo	Nákup techniky	2011	595 800 Kč	248 250 Kč
Zemědělská, a.s. Horní Bradlo	Čištění kanalizací a meliorace	2012	699 819 Kč	450 000 Kč
Kamil Holub	Stroje na údržbu travních porostů	2012	340 000 Kč	301 500 Kč
Kamil Holub	Stroje na údržbu travních porostů – část 2	2013	327 900 Kč	135 495 Kč
Zemědělská a.s. Horní Bradlo	Údržba středisek	2013	190 284 Kč	60 000 Kč
Jan Vašíček	Fixace skotu a manipulace s dobytčím	2013	720 000 Kč	250 000 Kč

3 472 603 Kč

1 694 745 Kč

Fiche 6 - Cestovní ruch

Dana Zdražilová	Rekonstrukce Hotelu Lichnice	2013	326 771 Kč	294 093 Kč
-----------------	------------------------------	------	------------	------------

326 771 Kč

294 093 Kč

Zdroj MAS ŽR

A.1.4. Pravidla jednání tematických pracovních skupin

Před prvním jednáním tematických pracovních skupin byla stanovena určitá pravidla jednání, kterými se řídili všichni její členové:

- 1) Mluvit stručně a k věci.
- 2) Mluvit jen v případě, že máme co říct.
- 3) Respektovat názory druhých, avšak neopakovat je.
- 4) Kritiku vznést pouze věcnou, podloženou argumenty s návrhem jiného řešení

Jednání pracovních skupin bylo vedeno moderátorem, který řídil samotná jednání a zajišťoval dodržování pravidel jednání. Na vedení pracovních skupin měla MAS zajištěného odborného dodavatele, kterým byla firma VN KONZULT, s.r.o.

Úkolem moderátora TPS bylo:

- 1) zapisovat, co důležitého bylo řečeno
- 2) informace věcně třídit
- 3) hlídat čas vyjádření jednotlivých účastníků a směřovat jednání k cíli
- 4) konfrontovat jednotlivé návrhy tak, aby se dostávaly do souladu
- 5) povzbuzovat účastníky, aby vyjádřili maximum podložených názorů
- 6) společně s účastníky stanovit prioritní opatření

Celkový plán jednání tematických pracovních skupin MAS

1. jednání TPS k tematickým oblastem:

Úkolem 1. Jednání jednotlivých tematických pracovních skupin bylo:

- 1) stanovit jaké jsou konkrétní problémy v tematické oblasti, výsledkem byl seznam problémů, nedostatků
- 2) co je třeba v dané oblasti uskutečnit, řešit, financovat? (potřeby regionu). Výsledkem byl seznam 5-20 důležitých věcí, které je třeba uskutečnit (z některých se později staly budoucí aktivity ISÚ)
- 3) jaké cíle je třeba v dané oblasti stanovit? Výsledek: 2-5 cílů v oblasti
- 4) jak by měla daná oblast vypadat v ideálním případě, třeba za 5-10 let (kdybychom měli dostatek peněz a lidí pro uskutečnění své vize) Výsledek: dílčí vize

Po 1. jednání TPS byly výsledky rozeslány do všech TPS.

2. jednání TPS:

Využili se podklady z prvního jednání TPS a úkolem druhého setkání TPS bylo:

- 1) zhodnocení SWOT podle dodaných podkladů.
- 2) odsouhlasená vize v daném tématu
- 3) upřesněné dílčí cíle k dosažení vize v tématu
- 4) návrh aktivit pro realizaci stanovených cílů

3. jednání TPS:

- 1) revize vize v dané oblasti, cílů a aktivit s ohledem na výsledky jiných TPS a celkové koncepce ISÚ
- 2) seřazení cílů a aktivit dle priorit
- 3) formulace rizik u hlavních cílů
- 4) návrh monitorovacích indikátorů (co vznikne, kolik a čeho díky realizaci každé aktivity)

A.2. Analytická část

A.2.1. Statistiky a fakta z externích zdrojů - tabulka

Zdroj dat	Dílčí témata (oblasti dat)
Český statistický úřad vč. MOS (městská a obecní statistika)	obyvatelstvo, ekonomika, cestovní ruch, trh práce, bydlení, sociální péče, kultura, školství a vzdělávání, sport, tělovýchova a volný čas, složky životního prostředí, správa
Centrum pro regionální rozvoj ČR	vnější vztahy, školství a vzdělávání, zdravotnictví, správa
Česká centrála cestovního ruchu – CzechTourism	cestovní ruch
Ministerstvo pro místní rozvoj	bydlení
Krajský úřad	techn. infrastruktura, dopr. obslužnost, odpad. hospodářství, soc. péče
Úřad práce	% nezaměstnanosti v obcích, počet evidovaných uchazečů o práci, počet a struktura volných míst
Obec s rozšířenou působností	dopravní infrastruktura, bezpečnost, kultura, ochrana životního prostředí, složky životního prostředí, odpadové hospodářství
Portál územní samosprávy „Města obce online“	správa
Obec regionu	infrastruktura, vybavenost, kultura, spolková činnost, sport, tělovýchova a volný čas, ekonomická situace, ochrana životního prostředí
Územní plány obcí	využití ploch, investiční záměry
Strategie Pardubického kraje	vazba na cíle Pardubického kraje
Dopravní politika ČR 2005-2013	doprava
Národní strategie rozvoje cyklistické dopravy 2004	cyklistika, doprava, cestovní ruch
Národní strategie finančního vzdělávání 2010	vzdělávání, školství
Koncepce památkové péče v ČR 2011-2016	kulturní dědictví, cestovní ruch
Aktualizace Státní kulturní politiky na léta 2013-2014 s výhledem na roky 2015-2020	kulturní dědictví, cestovní ruch
Národní akční plán podporující pozitivní stárnutí 2013-2017	obyvatelstvo
Koncepce bydlení České republiky do roku 2020	bydlení, obyvatelstvo
Koncepce státní politiky cestovního ruchu v ČR 2014 – 2020	cestovní ruch
Národní inovační strategie ČR 2012-2020	inovace
Národní akční plán ČR pro energii z obnovitelných zdrojů 2010-2020	obnovitelné zdroje, životní prostředí
Koncepce podpory malých a středních podnikatelů 2014-2020	podnikání, inovace, rozvoj
Strategie celoživotního učení ČR 2007-2015	vzdělávání, školství
Zdraví 21	zlepšování zdravotního stavu obyvatelstva
Akční plán pro rozvoj ekologického zemědělství v letech 2011-2015	ekologie, zemědělství, životní prostředí
Státní program ochrany přírody a krajiny ČR 2009-2020	životní prostředí
Státní politika životního prostředí ČR 2012-2020	životní prostředí, péče o krajinu
Plán péče CHKO Železné hory	životní prostředí, péče o krajinu
Strategie turistické oblasti Chrudimsko-Hlinecko	cestovní ruch

Zdroj dat	Dílčí témata (oblasti dat)
Strategie ORP Pardubice, Chrudim, Přelouč	koncepce rozvoje školství, zdravotnictví, odpadového hospodářství a cestovní ruch

A.2.2. Stav obyvatelstva v roce 2013 /stav k 31.12.2013/

Obec název	Celkem	Ženy	muži	Živě narození celkem	Zemřelí celkem	Přistěhovaní celkem	Vystěhovaní celkem	0–14 let	15–64 let	65 a více let
Dřenice	361	187	174	5	3	14	9	60	250	51
Lány	273	145	128	5	5	4	3	56	178	39
Třibřichy	292	146	146	3	1	3	3	39	202	51
Úherčice	123	59	64	0	3	2	5	20	74	29
Hodonín	96	49	47	0	0	0	2	17	67	12
Rozhovice	292	140	152	7	4	14	10	55	194	43
Křižanovice	116	62	54	2	1	8	4	17	75	24
Licibořice	233	128	105	3	3	3	7	38	157	38
Vyžice	199	107	92	1	2	5	1	36	120	43
Lipovec	233	128	105	0	3	1	9	27	156	50
Stolany	369	184	185	5	1	5	5	51	266	52
Smojedy	653	318	335	4	2	26	22	124	482	47
Rabštejská Lhota	743	388	355	11	2	31	26	134	531	78
Běstvína	528	247	281	4	4	12	18	83	325	120
Bojanov	627	310	317	8	15	12	8	78	407	142
Bousov	214	107	107	1	1	1	2	30	150	34
Bylany	425	194	231	8	4	13	10	90	296	39
Ctětín	272	133	139	0	2	5	6	30	169	73
České Lhotice	103	49	54	0	0	6	5	13	62	28
Heřmanův Městec	4 822	2 527	2 295	51	102	157	114	722	3 136	964
Horní Bradlo	468	232	236	6	5	7	6	55	313	100
Hošťalovice	135	63	72	0	2	4	3	21	79	35
Kostelec u H. Městce	328	169	159	5	2	14	9	59	232	37
Krásné	160	74	86	1	1	2	7	19	104	37
Libkov	83	42	41	2	2	2	0	5	55	23
Liboměřice	150	66	84	1	1	4	5	24	104	22
Lukavice	880	448	432	4	9	16	39	154	596	130
Míčov-Sušice	271	122	149	1	0	12	7	23	179	69
Mladoňovice	315	161	154	6	2	6	7	44	209	62
Morašice	680	350	330	6	7	23	19	101	461	118
Načešice	590	289	301	10	6	17	10	100	409	81
Nasavrky	1 658	835	823	25	16	46	56	262	1 098	298
Podhořany u Ronova	274	134	140	0	3	16	1	32	179	63
Prachovice	1 436	699	737	18	13	36	36	228	1 044	164
Ronov nad Doubravou	1 696	872	824	13	14	30	42	245	1 145	306
Seč	1 710	831	879	19	21	57	29	208	1 177	325
Sobětuchy	891	428	463	10	5	76	25	176	637	78

Třemošnice	3 157	1 546	1 611	25	27	78	85	387	2 240	530
Obec název	Celkem	Ženy	muži	Živě narození celkem	Zemřelí celkem	Přistěhovalí celkem	Vystěhovalí celkem	0–14 let	15–64 let	65 a více let
Vápenný Podol	215	114	101	1	3	7	2	38	142	35
Chrtínky	86	44	42	0	1	2	2	9	61	16
Dubany	245	125	120	5	4	2	9	47	164	34
Třebosice	204	105	99	2	2	7	5	40	140	24
Holotín	54	24	30	0	0	6	0	8	38	8
Sovolusky	137	64	73	0	4	6	3	20	102	15
Klešice	389	193	196	1	2	17	5	77	275	37
Biskupice	67	35	32	2	0	8	3	11	49	7
Kněžice	150	71	79	2	3	4	4	24	89	37
Žlebské Chvalovice	92	49	43	0	2	6	3	11	49	32
Barchov	174	83	91	0	3	3	9	17	132	25
Bezděkov	298	141	157	2	3	7	6	51	200	47
Brloh	238	128	110	5	5	13	7	28	165	45
Bukovina u Přelouče	73	39	34	0	1	3	0	11	54	8
Čepí	428	203	225	7	4	33	21	84	282	62
Choltice	1 067	569	498	8	11	29	23	188	680	199
Jedousov	156	73	83	5	4	7	2	29	110	17
Jeníkovice	253	118	135	4	5	1	7	45	169	39
Jezbořice	357	186	171	3	3	19	9	49	251	57
Lipoltice	409	210	199	4	7	14	9	60	285	64
Litošice	131	56	75	0	2	7	3	16	101	14
Mikulovice	1 141	571	570	10	9	57	49	182	788	171
Mokošín	166	88	78	2	2	2	3	18	122	26
Ostřešany	1 020	518	502	6	15	34	17	150	702	168
Poběžovice u Přelouče	83	40	43	0	1	2	5	12	51	20
Přelouč	9 019	4 517	4 502	80	103	240	255	1 228	6 172	1 619
Staré Jesenčany	374	185	189	6	4	14	36	72	256	46
Stojice	203	99	104	0	1	9	5	22	140	41
Svinčany	435	203	232	3	3	21	18	78	297	60
Svojšice	258	126	132	4	4	4	3	47	178	33
Turkovice	268	136	132	1	5	17	5	45	171	52
Urbanice	72	34	38	0	0	3	2	4	48	20
Valy	483	242	241	5	6	11	5	70	336	77
Veselí	376	186	190	3	4	5	3	63	249	64
	44 977	22 544	22 433	441	520	1 388	1 193	6 717	30 606	6 654

Zdroj: Český statistický úřad

A.2.3. Vývoj obyvatel v obcích MAS v letech 2008 - 2013

Obec název	2008	2009	2010	2011	2012	2013
Dřenice	337	335	346	344	354	361
Lány	227	241	243	256	272	273
Třebířichy	290	287	286	285	290	292
Úherčice	117	120	122	129	129	123
Hodonín	91	93	92	98	98	96
Rozhovice	264	263	272	280	285	292
Křižanovice	115	114	111	111	111	116
Licibořice	235	228	221	235	237	233
Vyžice	171	171	175	176	196	199
Lipovec	223	229	232	247	244	233
Stolany	370	379	372	367	365	369
Srnojedy	642	643	630	626	647	653
Rabštejská Lhota	694	705	704	718	729	743
Běstvína	511	521	522	520	534	528
Bojanov	642	646	646	638	630	627
Bousov	214	217	220	218	215	214
Bylany	385	400	380	411	418	425
Ctětín	265	264	258	273	275	272
České Lhotice	94	100	101	101	102	103
Heřmanův Městec	5 027	4 992	4 926	4 875	4 830	4 822
Horní Bradlo	463	469	468	473	466	468
Hošťalovice	135	134	136	137	136	135
Kostelec u Heřmanova Městce	312	315	323	324	320	328
Krásné	151	151	153	173	165	160
Libkov	82	78	79	80	81	83
Liboměřice	143	146	142	151	151	150
Lukavice	924	927	943	915	908	880
Míčov-Sušice	273	270	262	262	265	271
Mladoňovice	327	325	319	321	312	315
Morašice	609	615	636	675	677	680
Načešice	552	557	570	581	579	590
Nasavrky	1 644	1 651	1 656	1 654	1 659	1 658
Podhořany u Ronova	261	267	269	262	262	274
Prachovice	1 481	1 460	1 503	1 462	1 431	1 436
Ronov nad Doubravou	1 743	1 744	1 743	1 716	1 709	1 696
Seč	1 654	1 658	1 665	1 677	1 684	1 710
Sobětuchy	726	763	834	841	835	891
Třemošnice	3 194	3 160	3 144	3 179	3 166	3 157
Vápenný Podol	219	216	217	218	212	215
Chrtínky	83	83	83	88	87	86
Dubany	215	213	227	238	251	245

Třebosice	185	177	176	194	202	204
Obec název	2008	2009	2010	2011	2012	2013
Holotín	38	40	42	45	48	54
Sovolusky	128	127	128	131	138	137
Klešice	361	378	387	380	378	389
Biskupice	44	47	48	61	60	67
Kněžice	152	157	152	149	151	150
Žlebské Chvalovice	80	81	86	92	91	92
Barchov	173	185	180	175	183	174
Bezděkov	258	261	262	296	298	298
Brloh	232	226	226	223	232	238
Bukovina u Přelouče	78	71	71	70	71	73
Čepí	415	403	411	418	413	428
Choltice	1 012	1 014	1 031	1 035	1 064	1 067
Jedousov	143	142	138	144	150	156
Jeníkovice	235	237	240	259	260	253
Jezbořice	347	350	358	346	347	357
Lipoltice	396	396	389	409	407	409
Litošice	122	131	134	128	129	131
Mikulovice	972	1 075	1 093	1 121	1 132	1 141
Mokošín	159	149	152	160	167	166
Ostřešany	980	982	1 009	1 013	1 012	1 020
Poběžovice u Přelouče	92	87	85	86	87	83
Přelouč	8 721	8 751	8 757	9 091	9 057	9 019
Staré Jesenčany	295	308	323	374	394	374
Stojice	212	215	216	208	200	203
Svinčany	397	412	425	426	432	435
Svojšice	239	243	243	248	257	258
Turkovice	257	247	255	273	260	268
Urbanice	68	68	68	71	71	72
Valy	457	470	470	470	478	483
Veselí	337	347	358	366	375	376
	43 690	43 927	44 144	44 797	44 861	44 77

Zdroj: Český statistický úřad

A.2.4. Přírůstek a úbytek obyvatelstva v obcích v letech 2008 - 2013

Obec název	Přirozený přírůstek/úbytek						Migrační přírůstek/úbytek					
	2008	2009	2010	2011	2012	2013	2008	2009	2010	2011	2012	2013
Dřenice	4	1	-3	-3	2	2	9	-3	14	-7	8	5
Lány	0	3	0	2	1	0	-8	11	2	1	15	1
Třibřichy	2	-6	1	-5	0	2	7	3	-2	-2	5	0
Úherčice	2	1	1	0	-1	-3	-2	2	1	10	1	-3
Hodonín	1	3	-1	1	0	0	0	-1	0	0	0	-2
Rozhovice	3	0	1	1	-1	3	4	-1	8	5	6	4
Křižanovice	0	0	0	1	1	1	3	-1	-3	0	-1	4
Licibořice	1	0	-1	-1	2	0	-1	-7	-6	-2	0	-4
Vyžice	-1	1	-5	-2	1	-1	0	-1	9	1	19	4
Lipovec	-1	2	-2	5	-1	-3	3	4	5	-2	-2	-8
Stolany	5	3	-4	4	0	4	8	6	-3	-8	-2	0
Snojedy	9	6	4	3	4	2	-5	-5	-17	-11	17	4
Rabštejnská Lhota	4	2	-1	6	1	9	12	9	0	21	10	5
Běstvína	-5	-5	-3	-3	3	0	18	15	4	2	11	-6
Bojanov	-3	0	-2	-2	-3	-7	-7	4	2	0	-5	4
Bousov	0	1	3	1	-2	0	3	2	0	-3	-1	-1
Bylany	4	4	2	3	5	4	10	11	-22	-1	2	3
Ctětín	-4	-1	-4	0	-1	-2	6	0	-2	-1	3	-1
České Lhotice	-2	2	1	-1	0	0	-7	4	0	-2	1	1
Heřmanův Městec	-23	-38	-41	-45	-59	-51	78	3	-25	25	14	43
Horní Bradlo	-7	-2	-2	-2	-3	1	12	8	1	11	-4	1
Hošťalovice	-1	0	-1	-4	0	-2	0	-1	3	-1	-1	1
Kostelec u H. Městce	0	0	0	-2	-5	3	7	3	8	-6	1	5
Krásné	1	1	-1	-2	-3	0	-1	-1	3	5	-5	-5
Libkov	-2	-3	0	-1	1	0	-1	-1	1	3	0	2
Liboměřice	2	2	-1	-1	-2	0	-2	1	-3	6	2	-1
Lukavice	7	7	-1	4	4	-5	21	-4	17	2	-11	-23
Míčov-Sušice	-2	-4	-2	-1	-5	1	-4	1	-6	-1	8	5
Mladoňovice	-3	-4	-2	-1	-2	4	5	2	-4	4	-7	-1
Morašice	1	-3	1	0	-1	-1	5	9	20	33	3	4
Načešice	7	1	1	1	0	4	12	4	12	7	-2	7
Nasavrky	11	4	4	6	-4	9	19	3	1	1	9	-10
Podhořany u Ronova	-2	-1	-4	-1	0	-3	-6	7	6	1	0	15
Prachovice	1	2	3	4	0	5	-7	-23	40	-3	-31	0
Ronov nad Doubravou	2	3	-5	-7	-1	-1	14	-2	4	-8	-6	-12
Seč	0	-6	-5	-7	-24	-2	14	10	12	25	31	28
Sobětuchy	6	2	-1	4	6	5	45	35	72	6	-12	51
Třemošnice	8	0	1	-8	-14	-2	-54	-34	-17	41	1	-7
Vápenný Podol	3	-2	1	-3	1	-2	4	-1	0	7	-7	5
Chrtínky	-2	0	1	-1	-1	-1	-7	0	-1	4	0	0

Obec název	Přirozený přírůstek/úbytek						Migrační přírůstek/úbytek					
	2008	2009	2010	2011	2012	2013	2008	2009	2010	2011	2012	2013
Dubany	0	-5	0	4	1	1	-2	3	14	7	12	-7
Třebosice	5	1	4	0	-3	0	8	-9	-5	5	11	2
Holotín	1	1	-1	-1	1	0	5	1	3	4	2	6
Sovolusky	-2	-1	0	2	4	-4	-2	0	1	0	3	3
Klešice	4	7	-2	-4	5	-1	-7	10	11	2	-7	12
Biskupice	-2	-1	1	-2	1	2	7	4	0	4	-2	5
Kněžice	1	0	0	0	2	-1	0	5	-5	-5	0	0
Žlebské Chvalovice	-1	-1	-1	-2	-4	-2	1	2	6	3	3	3
Barchov	-1	-1	0	-4	2	-3	3	13	-5	-6	6	-6
Bezděkov	-2	3	-4	3	-3	-1	-3	0	5	7	5	1
Brloh	-3	0	-3	-3	1	0	5	-6	3	2	8	6
Bukovina u Přelouče	-2	-2	-1	0	0	-1	-2	-5	1	-4	1	3
Čepí	-4	-5	-2	4	0	3	15	-7	10	8	-5	12
Choltice	5	7	4	-3	3	-3	6	-5	13	5	26	6
Jedousov	2	4	-1	0	-2	1	0	-5	-3	-2	8	5
Jeníkovice	1	0	2	4	2	-1	4	2	1	3	-1	-6
Jezbořice	-1	0	-1	0	2	0	10	3	9	1	-1	10
Lipoltice	-3	0	-1	-4	3	-3	20	0	-6	15	-5	5
Litošice	0	1	-3	-2	1	-2	3	8	6	1	0	4
Mikulovice	5	8	-8	7	8	1	52	95	26	44	3	8
Mokošín	3	1	1	1	1	0	-2	-11	2	5	6	-1
Ostřešany	-5	4	6	0	-2	-9	32	-2	21	8	1	17
Poběžovice u Přelouče	1	-1	-2	0	2	-1	0	-4	0	2	-1	-3
Přelouč	-11	-17	-9	23	-28	-23	207	47	15	18	-6	-15
Staré Jesenčany	3	3	2	3	-1	2	39	10	13	24	21	-22
Stojice	-4	-4	0	-4	-2	-1	-4	7	1	-2	-6	4
Svinčany	-1	-2	1	-1	-4	0	21	17	12	12	10	3
Svojšice	1	-1	0	6	0	0	10	5	0	-1	9	1
Turkovice	4	-1	3	-1	1	-4	-5	-9	5	-4	-14	12
Urbanice	-2	-2	-2	1	0	0	1	2	2	2	0	1
Valy	8	3	0	-1	-1	-1	44	10	0	5	9	6
Veselí	4	-1	2	3	2	-1	1	11	9	-2	7	2
Celkem MAS ŽR	30	-26	-82	-28	-109	-79	674	263	299	324	173	195
Pardubický	665	641	401	-53	-18	-315	3 120	503	434	204	47	-140
Česká republika	14 622	10 927	10 309	1 825	387	-2 409	71 790	28 344	15 648	16 889	10 293	-1 297

Zdroj: Český statistický úřad

A.2.5. Stav mužů a žen v letech 2008 - 2013

Obec název	2 008		2 009		2 010		2 011		2 012		2 013	
	Ženy	muži	ženy	muži	ženy	muži	Ženy	muži	ženy	muži	ženy	muži
Dřenice	182	155	182	153	185	161	181	163	184	170	187	174
Lány	120	107	127	114	129	114	136	120	144	128	145	128
Třibřichy	152	138	147	140	145	141	145	140	142	148	146	146
Úherčice	55	62	56	64	57	65	60	69	61	68	59	64
Hodonín	45	46	47	46	45	47	50	48	50	48	49	47
Rozhovice	129	135	131	132	135	137	137	143	140	145	140	152
Křižanovice	62	53	63	51	62	49	59	52	59	52	62	54
Licibořice	128	107	123	105	118	103	125	110	129	108	128	105
Vyžice	94	77	95	76	98	77	101	75	109	87	107	92
Lipovec	122	101	127	102	128	104	136	111	134	110	128	105
Stolany	182	188	188	191	181	191	180	187	183	182	184	185
Srnojedy	318	324	316	327	307	323	303	323	314	333	318	335
Rabštejská Lhota	357	337	365	340	367	337	380	338	386	343	388	355
Běstvina	251	260	254	267	252	270	246	274	248	286	247	281
Bojanov	323	319	323	323	319	327	316	322	312	318	310	317
Bousov	108	106	108	109	109	111	109	109	108	107	107	107
Bylany	173	212	178	222	176	204	184	227	190	228	194	231
Ctětín	134	131	132	132	128	130	137	136	138	137	133	139
České Lhotice	48	46	50	50	51	50	49	52	48	54	49	54
Heřmanův Městec	2636	2391	2614	2378	2579	2347	2560	2315	2544	2286	2527	2295
Horní Bradlo	231	232	229	240	233	235	235	238	231	235	232	236
Hošťalovice	65	70	63	71	64	72	66	71	65	71	63	72
Kostelec u H. Městce	155	157	157	158	163	160	166	158	168	152	169	159
Krásné	77	74	76	75	76	77	80	93	75	90	74	86
Libkov	42	40	40	38	40	39	41	39	41	40	42	41
Liboměřice	66	77	66	80	64	78	68	83	64	87	66	84
Lukavice	439	485	447	480	456	487	454	461	451	457	448	432
Míčov-Sušice	124	149	120	150	117	145	118	144	118	147	122	149
Mladoňovice	154	173	154	171	153	166	157	164	156	156	161	154
Morašice	303	306	307	308	323	313	344	331	345	332	350	330
Načešice	279	273	280	277	286	284	290	291	284	295	289	301
Nasavrky	840	804	832	819	834	822	827	827	837	822	835	823
Podhořany u Ronova	131	130	137	130	137	132	132	130	130	132	134	140
Prachovice	727	754	717	743	734	769	717	745	698	733	699	737
Ronov nad Doubravou	882	861	889	855	894	849	888	828	881	828	872	824
Seč	817	837	814	844	813	852	815	862	821	863	831	879
Sobětuchy	339	387	347	416	381	453	388	453	401	434	428	463
Třemošnice	1569	1625	1542	1618	1537	1607	1558	1621	1545	1621	1546	1611
Vápenný Podol	112	107	111	105	113	104	113	105	111	101	114	101
Chrtínky	44	39	43	40	44	39	44	44	44	43	44	42

Dubany	107	108	104	109	111	116	115	123	126	125	125	120
Obec název	2 008		2 009		2 010		2 011		2 012		2 013	
	Ženy	muži	ženy	muži	ženy	muži	Ženy	muži	ženy	muži	ženy	muži
Třebosice	93	92	88	89	86	90	94	100	103	99	105	99
Holotín	15	23	16	24	18	24	19	26	20	28	24	30
Sovolusky	64	64	63	64	62	66	63	68	64	74	64	73
Klešice	179	182	187	191	194	193	186	194	185	193	193	196
Biskupice	28	16	31	16	34	14	34	27	32	28	35	32
Kněžice	74	78	77	80	73	79	70	79	70	81	71	79
Žlebské Chvalovice	41	39	41	40	45	41	49	43	50	41	49	43
Barchov	80	93	86	99	85	95	85	90	87	96	83	91
Bezděkov	123	135	123	138	122	140	135	161	137	161	141	157
Brloh	125	107	124	102	121	105	120	103	126	106	128	110
Bukovina u Přelouče	43	35	39	32	39	32	37	33	39	32	39	34
Čepí	200	215	198	205	203	208	201	217	195	218	203	225
Choltice	544	468	547	467	559	472	545	490	566	498	569	498
Jedousov	76	67	74	68	69	69	70	74	72	78	73	83
Jeníkovice	113	122	113	124	114	126	125	134	122	138	118	135
Jezbořice	180	167	182	168	186	172	178	168	177	170	186	171
Lipoltice	215	181	214	182	209	180	216	193	211	196	210	199
Litošice	55	67	58	73	61	73	55	73	58	71	56	75
Mikulovice	473	499	516	559	517	576	544	577	560	572	571	570
Mokošín	86	73	83	66	84	68	87	73	89	78	88	78
Ostřešany	495	485	498	484	513	496	520	493	517	495	518	502
Poběžovice u Přelouče	42	50	42	45	41	44	44	42	42	45	40	43
Přelouč	4397	4324	4413	4338	4387	4370	4537	4554	4520	4537	4517	4502
Staré Jesenčany	151	144	157	151	160	163	181	193	193	201	185	189
Stojice	105	107	105	110	107	109	99	109	94	106	99	104
Svinčany	186	211	191	221	198	227	200	226	208	224	203	232
Svojšice	117	122	120	123	119	124	121	127	125	132	126	132
Turkovice	138	119	132	115	134	121	139	134	131	129	136	132
Urbanice	30	38	29	39	30	38	33	38	33	38	34	38
Valy	231	226	237	233	237	233	232	238	238	240	242	241
Veselí	174	163	176	171	181	177	185	181	189	186	186	190
	21995	21695	22061	21866	22132	22012	22414	22383	22468	22393	22544	22433

Zdroj: Český statistický úřad

A.2.6. Vývoj věkové struktury v obcích v letech 2008 - 2013

Obec název	0–14 let			15–64 let			65 a více let		
	2008	2012	2013	2008	2012	2013	2008	2012	2013
Dřenice	58	60	60	226	244	250	53	50	51
Lány	44	55	56	151	179	178	32	38	39
Třibřichy	43	38	39	205	205	202	42	47	51
Úherčice	12	23	20	77	78	74	28	28	29
Hodonín	16	18	17	65	68	67	10	12	12
Rozhovice	38	50	55	183	193	194	43	42	43
Křižanovice	17	15	17	78	70	75	20	26	24
Licibořice	38	35	38	157	166	157	40	36	38
Vyžice	29	38	36	97	119	120	45	39	43
Lipovec	17	32	27	153	162	156	53	50	50
Stolany	53	50	51	275	269	266	42	46	52
Srnojedy	143	131	124	467	473	482	32	43	47
Rabštejnská Lhota	118	127	134	514	531	531	62	71	78
Běstvína	83	85	83	336	332	325	92	117	120
Bojanov	73	75	78	433	407	407	136	148	142
Bousov	24	31	30	156	151	150	34	33	34
Bylany	72	85	90	275	293	296	38	40	39
Ctětín	35	35	30	161	168	169	69	72	73
České Lhotice	9	12	13	64	64	62	21	26	28
Heřmanův Městec	699	715	722	3 495	3 175	3 136	833	940	964
Horní Bradlo	49	50	55	337	323	313	77	93	100
Hošťalovice	18	22	21	83	80	79	34	34	35
Kostelec u H.Městce	54	52	59	228	233	232	30	35	37
Krásné	22	19	19	88	110	104	41	36	37
Libkov	9	4	5	56	57	55	17	20	23
Liboměřice	22	24	24	96	105	104	25	22	22
Lukavice	142	162	154	664	622	596	118	124	130
Míčov-Sušice	27	27	23	194	176	179	52	62	69
Mladoňovice	51	39	44	232	220	209	44	53	62
Morašice	101	104	101	406	461	461	102	112	118
Načešice	92	99	100	396	404	409	64	76	81
Nasavrky	255	260	262	1 147	1 116	1 098	242	283	298
Podhořany u Ronova	27	32	32	171	170	179	63	60	63
Prachovice	234	223	228	1 080	1 047	1 044	167	161	164
Ronov nad Doubravou	252	251	245	1 223	1 159	1 145	268	299	306
Seč	210	191	208	1 162	1 191	1 177	282	302	325
Sobětuchy	121	152	176	548	609	637	57	74	78
Třemošnice	432	395	387	2 298	2 256	2 240	464	515	530
Vápenný Podol	35	38	38	151	142	142	33	32	35
Chrtínky	9	10	9	66	62	61	8	15	16

Dubany	35	50	47	145	166	164	35	35	34
Obec název	0–14 let			15–64 let			65 a více let		
	2008	2012	2013	2008	2012	2013	2008	2012	2013
Třebosice	32	43	40	128	134	140	25	25	24
Holotín	5	7	8	24	33	38	9	8	8
Sovolusky	21	18	20	90	103	102	17	17	15
Klešice	60	74	77	261	267	275	40	37	37
Biskupice	8	9	11	32	45	49	4	6	7
Kněžice	23	21	24	102	94	89	27	36	37
Žlebské Chvalovice	8	10	11	40	49	49	32	32	32
Barchov	24	20	17	129	139	132	20	24	25
Bezděkov	46	53	51	176	196	200	36	49	47
Brloh	30	22	28	161	162	165	41	48	45
Bukovina u Přelouče	13	11	11	53	51	54	12	9	8
Čepí	66	73	84	302	289	282	47	51	62
Choltice	162	193	188	679	682	680	171	189	199
Jedousov	18	22	29	104	108	110	21	20	17
Jeníkovice	35	47	45	174	173	169	26	40	39
Jezbořice	57	47	49	243	249	251	47	51	57
Lipoltice	53	58	60	275	283	285	68	66	64
Litošice	17	16	16	95	98	101	10	15	14
Mikulovice	145	188	182	702	777	788	125	167	171
Mokošín	14	18	18	132	128	122	13	21	26
Ostřešany	138	150	150	700	694	702	142	168	168
Poběžovice u Přelouče	17	14	12	64	58	51	11	15	20
Přelouč	1 112	1 196	1 228	6 215	6 278	6 172	1 394	1 583	1 619
Staré Jesenčany	53	81	72	200	269	256	42	44	46
Stojice	19	19	22	152	144	140	41	37	41
Svinčany	69	83	78	274	293	297	54	56	60
Svojšice	40	45	47	177	180	178	22	32	33
Turkovice	29	41	45	174	168	171	54	51	52
Urbanice	8	5	4	42	46	48	18	20	20
Valy	62	68	70	325	332	336	70	78	77
Veselí	42	63	63	236	249	249	59	63	64
MAS ŽR - celkem	6 244	6 629	6 717	30 800	30 827	30 606	6 646	7 405	7 654
Pardubický	74 997	77 616	77 936	362 393	351 073	347 586	77 795	87 751	90 463
Česká republika	1 480 007	1 560 296	1 577 455	7 431 383	7 188 211	7 109 420	1 556 152	1 767 618	1 825 544

Zdroj: Český statistický úřad

A.2.7. Srovnání vzdělání obyvatel MAS v jednotlivých obcích MAS Železnohorský region

Obec	SO ORP název	Obyvatelstvo - věk: 15 a více (vč. nezj.) - celkem	bez vzdělání	základní vzd.vč. neukončeného	střední vč. vyučení (bez maturity)	úplné střední (s maturitou)	nástavbové studium + vyšší odborné vzd.	vysokoškolské
Dřenice	Chrudim	297	0,7	20,2	44,4	20,5	2,4	8,4
Lány	Chrudim	198	0,0	22,7	42,4	20,2	3,5	6,6
Třebířichy	Chrudim	237	0,0	17,7	44,7	23,6	2,1	5,5
Úherčice	Chrudim	99	0,0	20,2	45,5	17,2	4,0	11,1
Hodonín	Chrudim	75	0,0	10,7	56,0	18,7	2,7	6,7
Rozhovice	Chrudim	216	0,5	26,4	40,3	21,3	5,1	4,2
Křižanovice	Chrudim	91	0,0	31,9	37,4	20,9	3,3	5,5
Licibořice	Chrudim	198	0,0	20,7	40,9	23,2	5,6	7,6
Vyžice	Chrudim	143	0,0	23,8	37,8	19,6	4,9	8,4
Lipovec	Chrudim	205	0,0	24,9	46,3	18,5	2,0	3,4
Stolany	Chrudim	313	0,3	14,7	43,1	27,5	4,5	8,9
Snojedy	Pardubice	509	0,2	12,8	30,5	33,0	3,3	15,9
Rabštejská Lhota	Chrudim	567	0,4	15,9	32,5	30,5	2,1	15,7
Běstvina	Chrudim	433	0,0	20,8	38,1	24,9	3,2	9,5
Bojanov	Chrudim	538	0,2	20,6	43,5	22,5	3,9	7,6
Bousov	Chrudim	186	0,0	21,5	42,5	26,3	2,2	7,5
Bylany	Chrudim	343	0,6	16,9	39,9	20,7	3,2	8,2
Ctětín	Chrudim	223	0,0	30,5	43,0	14,3	2,7	4,5
České Lhotice	Chrudim	86	0,0	22,1	40,7	26,7	2,3	4,7
Heřmanův Městec	Chrudim	4258	0,9	19,3	37,7	25,3	4,0	9,2
Horní Bradlo	Chrudim	397	0,8	18,1	44,1	24,4	3,0	5,8
Hošťalovice	Chrudim	116	0,0	28,4	43,1	19,0	1,7	4,3
Kostelec u Heřm. Městce	Chrudim	270	0,0	14,1	38,9	25,6	2,6	13,0
Krásné	Chrudim	143	0,0	21,7	47,6	23,1	0,7	4,9
Libkov	Chrudim	73	0,0	30,1	50,7	15,1	0,0	2,7
Liboměřice	Chrudim	127	0,8	16,5	39,4	26,0	3,9	9,4
Lukavice	Chrudim	743	0,3	14,9	38,4	29,2	2,7	8,9
Míčov-Sušice	Chrudim	228	1,8	20,2	51,8	15,8	2,2	7,5
Mladoňovice	Chrudim	263	0,0	24,7	40,7	18,6	3,0	10,3
Morašice	Chrudim	536	0,0	22,4	44,6	22,2	2,1	7,6
Načešice	Chrudim	463	0,0	19,4	46,2	20,5	4,3	6,7
Nasavrky	Chrudim	1366	0,2	16,5	37,0	28,6	4,0	10,4
Podhořany u Ronova	Chrudim	218	0,0	19,7	43,6	24,8	0,9	5,5
Prachovice	Chrudim	1172	0,9	24,9	45,0	20,1	2,9	3,5
Ronov nad Doubravou	Chrudim	1426	0,2	17,2	41,6	28,5	3,3	6,1
Seč	Chrudim	1648	0,2	15,9	34,2	23,2	2,7	8,4
Sobětuchy	Chrudim	698	0,1	13,3	31,1	26,6	5,3	13,3
Třemošnice	Chrudim	2678	0,2	16,4	38,6	30,1	3,7	6,8
Vápenný Podol	Chrudim	181	1,1	22,1	43,6	18,2	3,3	8,8

Obec	SO ORP název	Obyvatelstvo - věk: 15 a více (vč. nezj.) - celkem	bez vzdělání	základní vzd.vč. neukončeného	střední vč. vyučení (bez maturity)	úplné střední (s maturitou)	nástavbové studium + vyšší odborné vzd.	vysokoškolské
Chrtínky	Přelouč	79	1,3	20,3	35,4	27,8	3,8	6,3
Dubany	Pardubice	197	0,0	9,6	36,5	32,0	5,1	12,7
Třebosice	Pardubice	144	0,0	15,3	39,6	29,2	4,2	9,7
Holotín	Přelouč	40	0,0	20,0	47,5	17,5	7,5	5,0
Sovolusky	Přelouč	105	0,0	31,4	48,6	17,1	1,9	1,0
Klešice	Chrudim	309	0,0	18,8	44,0	27,5	2,3	4,9
Biskupice	Chrudim	42	0,0	45,2	31,0	16,7	0,0	2,4
Kněžice	Chrudim	122	0,0	24,6	47,5	18,9	4,9	1,6
Žlebské Chvalovice	Chrudim	84	0,0	16,7	48,8	26,2	2,4	6,0
Barchov	Pardubice	158	0,0	18,4	41,1	26,6	0,6	12,7
Bezděkov	Pardubice	236	0,0	13,6	37,7	31,4	4,2	11,4
Brloh	Přelouč	198	2,5	20,2	41,4	27,3	0,5	5,6
Bukovina Přelouče	^u Přelouč	60	0,0	21,7	50,0	13,3	5,0	5,0
Čepí	Pardubice	331	0,6	17,8	45,9	19,0	4,8	8,5
Choltice	Přelouč	876	0,3	17,0	42,0	25,0	3,5	9,4
Jedousov	Přelouč	118	2,5	23,7	44,1	19,5	4,2	3,4
Jeníkovice	Přelouč	194	0,5	19,6	45,4	26,8	2,1	4,1
Jezbořice	Pardubice	290	0,7	21,4	39,7	24,5	2,4	9,3
Lipoltice	Přelouč	338	0,3	20,7	39,1	23,1	3,3	7,4
Litošice	Přelouč	117	0,0	18,8	45,3	27,4	4,3	2,6
Mikulovice	Pardubice	930	0,0	14,7	37,4	26,0	4,1	12,7
Mokošín	Přelouč	141	0,0	14,2	39,0	33,3	3,5	7,8
Ostřešany	Pardubice	849	0,0	16,6	40,3	26,3	3,2	10,0
Poběžovice Přelouče	^u Přelouč	72	0,0	23,6	37,5	22,2	2,8	11,1
Přelouč	Přelouč	8059	0,3	18,2	36,0	27,3	3,5	9,5
Staré Jesenčany	Pardubice	276	0,0	14,1	33,3	27,9	5,4	16,7
Stojice	Přelouč	194	0,0	23,7	44,8	19,1	3,6	5,7
Svinčany	Přelouč	341	0,6	19,9	40,5	28,7	3,5	4,7
Svojšice	Přelouč	205	1,0	11,7	48,3	25,9	2,4	8,8
Turkovice	Přelouč	231	0,0	23,4	38,5	25,5	3,9	2,6
Urbanice	Přelouč	59	0,0	20,3	40,7	20,3	3,4	15,3
Valy	Přelouč	397	0,3	18,1	40,1	27,5	2,8	6,5
Veselí	Přelouč	321	0,3	15,9	40,5	29,0	3,4	10,0
MAS Železnohorský region celkem	všechna 3 ORP	38074	0,4	18,4	39,0	25,8	3,4	8,6

Zdroj: ČSÚ, SLDB 2011

A.2.8. Přehled školských zařízení na území regionu

Obec název	Mateřská škola - POČET TŘÍD	Základní škola – jen první stupeň (1. – 5. ročník) POČET TŘÍD	Základní škola – jen druhý stupeň (6. – 9. ročník) POČET TŘÍD	Základní škola – první i druhý stupeň (1. – 9. ročník) POČET TŘÍD	Základní škola – celkem POČET TŘÍD	Střední škola - obory gymnazii - POČET ŠKOL	SŠ - obory středních odborných a praktických škol - POČET ŠKOL	SŠ - obory středních odborných učilišť a odb. učilišť POČET ŠKOL	Základní umělecké školy POČET ŠKOL
Dřenice	0	0	0	0	0	0	0	0	0
Lány	0	0	0	0	0	0	0	0	0
Třibřichy	0	0	0	0	0	0	0	0	0
Úherčice	0	0	0	0	0	0	0	0	0
Hodonín	0	0	0	0	0	0	0	0	0
Rozhovice	0	0	0	0	0	0	0	0	0
Křižanovice	0	0	0	0	0	0	0	0	0
Licibořice	1	0	0	0	0	0	0	0	0
Vyžice	0	0	0	0	0	0	0	0	0
Lipovec	0	0	0	0	0	0	0	0	0
Stolany	2	1	0	0	1	0	0	0	0
Smojedy	0	0	0	0	0	0	0	0	0
Rabštejská Lhota	2	5	0	0	5	0	0	0	0
Běstvína	1	0	0	0	0	0	0	0	0
Bojanov	1	0	0	7	7	0	0	0	0
Bousov	0	0	0	0	0	0	0	0	0
Bylany	1	0	0	0	0	0	0	0	0
Ctětín	0	0	0	0	0	0	0	0	0
České Lhotice	0	0	0	0	0	0	0	0	0
Heřmanův Městec	7	0	0	34	34	0	0	0	1
Horní Bradlo	1	2	0	0	2	0	0	0	0
Hošťalovice	0	0	0	0	0	0	0	0	0
Kostelec u Heřmanova Městce	0	0	0	0	0	0	0	0	0
Krásné	0	0	0	0	0	0	0	0	0
Libkov	0	0	0	0	0	0	0	0	0
Liboměřice	0	0	0	0	0	0	0	0	0
Lukavice	2	3	0	0	3	0	0	0	0
Míčov-Sušice	0	0	0	0	0	0	0	0	0
Mladoňovice	1	0	0	0	0	0	0	0	0
Morašice	1	2	0	0	2	0	0	0	0
Načešice	1	0	0	0	0	0	0	0	0
Nasavrky	3	0	0	9	9	0	0	1	0
Podhořany u Ronova	0	0	0	0	0	0	0	0	0
Prachovice	3	0	0	9	9	0	0	0	0
Ronov nad Doubravou	3	0	0	9	9	0	0	0	0
Seč	2	0	0	7	7	0	0	0	0

Obec název	Mateřská škola - POČET TŘÍD	Základní škola – jen první stupeň (1. – 5. ročník) POČET TŘÍD	Základní škola – jen druhý stupeň (6. – 9. ročník) POČET TŘÍD	Základní škola – první i druhý stupeň (1. – 9. ročník) POČET TŘÍD	Základní škola – celkem POČET TŘÍD	Střední škola - obory gymnází - POČET ŠKOL	SŠ - obory středních odborných a praktických škol - POČET ŠKOL	SŠ - obory středních odborných učilišť a odb. učilišť POČET ŠKOL	Základní umělecké školy POČET ŠKOL
Sobětuchy	0	0	0	0	0	0	0	0	0
Třemošnice	3	0	0	10	10	0	1	1	0
Vápenný Podol	0	0	0	0	0	0	0	0	0
Chrtníky	0	0	0	0	0	0	0	0	0
Dubany	0	0	0	0	0	0	0	0	0
Třebosice	0	0	0	0	0	0	0	0	0
Holotín	0	0	0	0	0	0	0	0	0
Sovolusky	0	0	0	0	0	0	0	0	0
Klešice	0	0	0	0	0	0	0	0	0
Biskupice	0	0	0	0	0	0	0	0	0
Kněžice	0	0	0	0	0	0	0	0	0
Žlebské Chvalovice	0	0	0	0	0	0	0	0	0
Barchov	0	0	0	0	0	0	0	0	0
Bezděkov	0	0	0	0	0	0	0	0	0
Brloh	0	0	0	0	0	0	0	0	0
Bukovina u Přelouče	0	0	0	0	0	0	0	0	0
Čepí	1	0	0	0	0	0	0	0	0
Choltice	3	0	0	11	11	0	0	0	0
Jedousov	0	0	0	0	0	0	0	0	0
Jeníkovice	0	0	0	0	0	0	0	0	0
Jezbořice	0	0	0	0	0	0	0	0	0
Lipoltice	1	2	0	0	2	0	0	0	0
Litošice	0	0	0	0	0	0	0	0	0
Mikulovice	1	4	0	0	4	0	0	0	0
Mokošín	0	0	0	0	0	0	0	0	0
Ostřešany	2	5	0	0	5	0	0	0	0
Poběžovice u Přelouče	0	0	0	0	0	0	0	0	0
Přelouč	10	0	0	35	35	1	0	1	1
Staré Jesenčany	0	0	0	0	0	0	0	0	0
Stojice	0	0	0	0	0	0	0	0	0
Svinčany	0	0	0	0	0	0	0	0	0
Svojšice	0	0	0	0	0	0	0	0	0
Turkovice	1	0	0	0	0	0	0	0	0
Urbanice	0	0	0	0	0	0	0	0	0
Valy	1	0	0	0	0	0	0	0	0
Veselí	1	0	0	0	0	0	0	0	0
	56	24	0	131	155	1	1	3	2



Místní Akční Skupina **ŽELEZNOHORSKÝ REGION, z.s.**

Nám. Míru 288, 538 03 Heřmanův Městec, IČO 27009076

Kontakt: 725156016, e-mail: mas@zeleznohorsky-region.cz, www.zeleznohorsky-region.cz



Český systém kvality služeb
Czech service quality system

Zdroj: Dotazníkové šetření ve školách Železnohorského regionu

A.2.9. Školy Železnohorského regionu

Mateřské školy

	Název	Adresa	Počet oddělení	Počet dětí 2013/2014	Počet pedago. a ostatních pracovníků	Max. kapacita	Dostačující kapacita	Kolik dětí nemohlo být přijmuto
1	MŠ Seč	NA Hrázi 300, 538 07 Seč	2	53	10	60	Ano	0
2	MŠ Běstvína	Běstvína 111, 538 43 Třemošnice	1	21	4	24	Ano	0
3	MŠ Prachovice	Školní 116, 538 04 Prachovice	3	63	10	75	Ano	0
4	MŠ Bojanov	538 26 Bojanov	1	28	2	30	Ano	0
5	MŠ Ronov n.D.	U školky 470, 538 42 Ronov nad Doubravou	3	84	11	85	Ano	4
6	MŠ Třemošnice	Brigádnická 316, 538 43 Třemošnice	3	84	10	117	Ano	0
7	MŠ Nasavrky	U Školky 246, 538 25 Nasavrky	3	74	11	74	Ano	plno
8	MŠ Turkovice	Na Plachtě 71, 533 63 Turkovice	1	25	2	25	Ano	0
9	MŠ Bylany	Bylany 117	1	28	2	30	Ano	10
10	MŠ Jonášova Heřmanův Městec	Jonášova 726, 538 03 Heřmanův Městec	3	84	11	90	Ne	28
11	MŠ Jiráskova Heřmanův Městec	Jiráskova 872, 538 03 Heřmanův Městec	4	108	13	108	Ne	20
12	MŠ Čepí	Čepí 83	1	28	4	28	Ne	19
13	MŠ Načešice	Načešice 116, 538 03 Heřmanův Městec	1	28	2	28	Ano	0
14	MŠ Licibořice	Licibořice 17	1	25	2	25	Ano	0
15	MŠ Mladoňovice	Mladoňovice 23, 538 23	1	30	7	30	Ano	0
16	MŠ Choltice	Lipoltická 245, 533 61 Choltice	3	50	6	50	Ne	15
17	MŠ Valy	Valy 69, 535 01 Valy	1	25	2	25	Ano	0
18	MŠ Veselí	Veselí 67, 535 01 Veselí	1	25	3	25	Ano	0
19	MŠ Přelouč - Kladenská	Kladenská 1332, 53501 Přelouč	9	252	20	252	Ne	40
20	MŠ Přelouč - Za Fontánou	Za Fontánou 935, 535 01 Přelouč	6	200	15	200	Ne	50

Základní školy

	Název	Adresa	Počet oddělení	Počet dětí 2013/2014	Počet pedago. a ostatních pracovníků	Max. kapacita	Dostačující kapacita	Kolik dětí nemohlo být přijmuto
1	ZŠ Seč	Čs. Pionýrů 298, 538 07 Seč	9	116	18	270	Ano	0
2	ZŠ Bojanov	538 26 Bojanov	7	81	15	250	Ano	0
3	ZŠ Prachovice	Chrudimská 57	10	122	19	300	Ano	0
4	ZŠ Nasavrky	Školní 275, 538 25 Nasavrky	9	206	23	400	Ano	0
5	ZŠ Heřmanův Městec	Náměstí Míru 1, 538 03 Heřmanův Městec	29	730	63	900	Ano	0
6	ZŠ praktická Heřmanův Městec	Masarykovo nám. 46, 538 03 Heřmanův Městec	4	38	12	50	Ano	0
7	ZŠ Třemošnice	Internátní 217, 538 43 Třemošnice	10	244	18	560	Ano	0
8	ZŠ Přelouč	Smetanova 1509, Přelouč	17	386	35	680	Ano	0
9	ZŠ Přelouč	Masarykovo náměstí 45, 535 01 Přelouč	19	449	30	600	Ano	0
10	ZŠ Choltice	Lipoltická 245, 533 61 Choltice	11	240	28	400	Ano	0

11	ZŠ Ronov n.D.	Chittussiho náměstí 153, 538 42 Ronov nad D.	10	289	15	350	Ano	0
----	---------------	--	----	-----	----	-----	-----	---

Základní a mateřské školy - spojena právní subjektivita

	Název	Adresa	Počet oddělení	Počet dětí 2013/2014	Počet pedago. a ostatních pracovníků	Max. kapacita	Dostačující kapacita	Kolik dětí nemohlo být přijmuto
1	ZŠ a MŠ Lukavice	Lukavice 57, 538 21 Slatiňany	2	56	9	56	Ano	0
2	ZŠ a MŠ Stolany	Stolany 44, 538 03 Stolany	2	53	4	53	Ne	0
3	MŠ a ZŠ Morašice	Morašice 59, 538 02	1	28	3,5	28	Ne	17
4	MŠ a ZŠ Horní Bradlo	Horní Bradlo 21, 539 53	1	19	2	24	Ano	6
5	ZŠ a MŠ Mikulovice	Valčíkova 52, 530 02 Pardubice	1	25	3	28	Ne	15
6	ZŠ a MŠ Rabštejnská Lhota	Rabštejnská Lhota 44	2	40	3	40	Ano	0
7	ZŠ a MŠ Lipoltice	Lipoltice 46, 533 64 Lipoltice	1	25	5	25	Ano	0
8	ZŠ a MŠ Ostřešany	Ostřešany 25, 53002 Pardubice 2	3	55	4	80	Ano	0

Speciální školy

	Název	Adresa	Počet oddělení	Počet dětí 2013/2014	Počet pedago. a ostatních pracovníků	Max. kapacita	Dostačující kapacita	Kolik dětí nemohlo být přijmuto
1	ZUŠ Přelouč	K. H. Máchy 325, 535 01 Přelouč	20	650	35	800	Ano	0
2	Dětský lesní klub Za Bukem, o.s.	Nám. Čs. Legii 1113, 530 02 Pardubice	1	20	3	15/den	Ano	0
3	ZUŠ Heřmanův Městec	Jarkovského 47, 538 03 Heřmanův Městec	4	68	8	100	Ano	0
4	ZŠ praktická Heřmanův Městec	Masarykovo nám. 46, 538 03 Heřmanův Městec	4	38	12	50	Ano	0

Střední školy

	Název	Adresa	Počet oddělení	Počet dětí 2013/2014	Počet pedago. a ostatních pracovníků	Max. kapacita	Dostačující kapacita	Kolik dětí nemohlo být přijmuto
1	SOŠ a SOU technické Třemošnice	Sportovní 322, 538 43 Třemošnice	7	163	28	300	ano	0
2	SOUV včelařské	Slatiňanská 135, 538 25 Nasavrky	6	172	19	260	ano	40
3	Gymnázium a Střední odborná škola Přelouč	Obránců míru 1025, 535 01 Přelouč	12	260	25	500	ano	0

A.2.10. Vybavenost školních zařízení

	Název	Vybavenost školského zařízení												
		Družina	Kapacita družiny	Pro které třídy	Kapacita dostačující	Kolik dětí nepřijato?	Vlastní kuchyň a jídelna	V případě ne, kde se děti stravují	Vlastní tělocvična	Ne, kde?	Vlastní venkovní sportovní hřiště/plochy	Ne, kde?	Existují plochy u školního objektu pro volnočasové aktivity	Ano, i jaká?
1	MŠ Seč	ne					Ano		Ne	Tělocvična ZŠ	Ano		Ano	
2	MŠ Běstvína	ne					Ano		ne	herna, zahrada	xxx		Ano	
3	MŠ Prachovice	ne					Ano		ne	místnost pro pohybové aktivity	ano	školní zahrada s herními prvky	Ano	1x týdně Mrňousci a Šance pro tebe
4	MŠ Bojanov	ne					ano		ne		Ano		xxx	
5	MŠ Ronov n.D.	ne					Ano		ne	Tělocvična ZŠ	Ano		Ano	
6	MŠ Třemošnice	ne					Ano		ne	Tělocvična u ZŠ, volná třída	Ne	venkovní hřiště u ZŠ	ano	
7	MŠ Lukavice	ne					ano		ne		ano		ano	
8	MŠ Stolany	ne					Ano		ne		Ne	obecní hřiště		
9	MŠ Morašice	ne					ano		ano		ano	i hřiště SDH Morašice	ne	
10	MŠ Horní Bradlo	ne					Ano		ne		Ano		Ano	zahradní slavnosti
11	MŠ Nasavrky	ne					Ano		Ne		Ne		Ano	
12	MŠ Mikulovice	ne					Ano		ano		Ne		Ano	školní tělocvična
13	MŠ Turkovice	ne					Ano		ne		Ano			
14	MŠ Bylany	ne					Ano		Ne		Ne		ano	
15	MŠ Jonášova Heřmanův Městec	ne					Ano		ne	hernu a zahradu	Ano	zahrada	Ano	
16	MŠ Jiráskova Heřmanův Městec	ne					Ano		ne	Třída	Ne		Ano	
17	MŠ Čepí	ne					Ano		ne	Herna	Ano	zahrada		cvičení v MŠ pro důchodkyně
18	MŠ Načešice	ne					Ano		ano		Ne	zahrada	Ano	
19	MŠ Rabštejská Lhota	ne					Ano		ano		ano		Ano	
20	ZŠ Bojanov	ano	30	1.-3. tř.	na hraně	0	Ne	dovoz z MŠ Seč	ano		ano		ano	travnaté plochy, minilesík, arboretum
21	ZŠ Prachovice	ano	50	do 5. tř.	Ne	0	ano		ano	hygienicky nevyhovující	ano		ano	venkovní učebna
22	ZŠ Lukavice	ano	25	1.-3. tř.	Ne	5	ano		ano		ano		ano	zahrada
23	ZŠ Stolany	ano	25		ano	0	ano		ne		ano		ano	
24	ZŠ Morašice	ano		1.-3. tř.	ano	0	Ano		ne		Ne	obecní hřiště		
25	ZŠ Horní Bradlo	ano	25	1. - 5. tř	ano	xxx	ano		ano		ano	i hřiště SDH Morašice	ne	
26	ZŠ Nasavrky	ano	25	do 5. tř.	ano	4	Ano		ne		Ano		Ano	zahrada
27	ZŠ Mikulovice	ano	25	do 3. tř	ano	0	ano		ano		ano		ano	odpočinková zóna

28	ZŠ Heřmanův Městec	ano	40	do 3. tř	ne	5	Ano		ano		Ne		Ano	zahrada
29	ZŠ praktická Heřmanův Městec	ano	150	do 3. tř	ne	25	ano		ano		ano		ano	výuk zahrada, sportovní a výuk aktivity, odpoč.zóna
30	ZŠ Třemošnice	ano	12	všichni	ano	0	ne	jídeln ZŠ HM	ne	Hala HM, park	Ne	park Bažantnice	ano	zahrada s prolézačkami
31	ZŠ Přelouč	ano	125		ano	15	ne	ŠJ samostatná org. Města	ne	sportovní hala	Ne	sportovní areál Třemošnice	ano	dopravní hřiště, átrium
32	ZŠ Choltice	ano	90	do 3. tř	ne	25	ne	ŠJ samostatná org. Města	ne	sportovní hala	Ne	sportovní hřiště	ano	užitná zahrada
33		ano	85	do 3. tř	ne	15	ano		ano		ano		ano	školní dvůr, hřiště družiny, obora
34	SOŠ a SOU technické Třemošnice	ne					ne	školní jídelna Třemošnice	ano		ano		ano	výukový altán, komplexní modulární pracoviště - trenažér
35	SOUV včelařské	ne					ano		ne		ano		ano	

Zdroj: Dotazníkové šetření ve školách Železnohorského regionu

A.2.11. Doprovodné a mimoškolní aktivity školských zařízení v rámci komunitní funkce

	Název	Doprovodné a mimoškolní aktivity školských zařízení v rámci komunitní funkce					
		Organizovaná doprava dětí do zařízení a zpět	Zájmové kroužky		Ano, jaké? Odpolední či večerní zájmové kurzy pro veřejnost	Ano, jaké a s kým spolupracuje?	Odpolní či več. využití prostor a ploch pro jiné aktivity veřejnosti
1	MŠ Seč	Ne	Ano	lyžařský, keramika, cvičeníčko pro nejmenší, logopedie, předškolní příprava	Ne		
2	MŠ Běstvína	Ne	Ano	zobcová flétna, angličtina	Ne		
3	MŠ Prachovice	Ne	Ano	hudební, výtvarný, hra na flétnu, sportovní	Ne		
4	MŠ Bojanov	Ne	Ano	angličtina, zpívání, jóga, tance	Ne		
5	MŠ Ronov n.D.	Ne	Ano	flétna, AJ, výtvarka	Ne		
6	MŠ Třemošnice	Ne	Ano	flétna, AJ, pěvecký kroužek, tvořivé dílny, předplavecká výuka	Ne		
7	MŠ Lukavice	Ne	ano	dramatika, flétna, keramika	Ne		
8	MŠ Stolany	Ne	ne		Ne		
9	MŠ Morašice	Ne	ano	keramika, cvičení s hudbou, zpívání, angličtina, informatika, vaření, cvičení rodičů s dětmi	Ne		
10	MŠ Horní Bradlo	Ne	Ano	sportovní, družina, flétna, keramika, kytara	Ne		
11	MŠ Nasavrky	Ne	xxx		Ne		
12	MŠ Mikulovice	Ne	Ano	AJ, keramika, hip-hop, zumba, PC, sportovní hry, vaření, muzicírování	Ne		
13	MŠ Turkovice	Ne	ne		Ne		
14	MŠ Bylany	Ne	ne		Ne		

15	MŠ Jonášova H. Městec	Ne	Ano	jóga, flétna, keramika, pěvecký kr., anglický jazyk	Ne		
16	MŠ Jiráskova H. Městec	Ne	Ano	flétna, angličtina, logopedie, zpívanky, cvičení na míči	Ne		
17	MŠ Čepí	Ne	Ano	angličtina	Ne		
18	MŠ Načešice	Ne	ne		Ne		
19	MŠ Rabštejská Lhota	Ano	ano	logopedie, AJ, Metoda dobrého startu - příprava na ZŠ, flétny	Ne		
20	ZŠ Bojanov	Ano	ano	florbal, technický, sborový zpěv, moderní tanec, aerobik, vaření, rybářství, keramika, angličtina, lyžařský, tenisový	Ano	keramika	Společnost Centrum pro mne - jóga, SM cvičení ..., dále pronájem tělocvičny
21	ZŠ Prachovice	Ana	ano	15 kroužků	Ano	FC, ČČK	keramická dílna
22	ZŠ Lukavice	Ne	ano	keramický, florbal, přírodopisný, taneční, dramatický, PC,	Ano	šance pro tebe, prostory pro aktivity rodičů	SK Holcim Prachovice
23	ZŠ Stolany	Ne	ano	dramatika, flétna, keramika	Ne		Ne
24	ZŠ Morašice	Ne	ne		Ne		Ne
25	ZŠ Horní Bradlo	Ne	ano	keramika, cvičení s hudbou, zpívání, angličtina, informatika, vaření, cvičení rodičů s dětmi	Ano	cvičení rodčů s dětmi, keramika, zpívání, cvičení žen	Ne
26	ZŠ Nasavrky	Ne	Ano	sportovní, družina, flétna, keramika, kytara	Ano	keramika pro dospělé	zahradní slavnosti
27	ZŠ Mikulovice	Ne	ano	florbal, sportovní hry, žurnalistický kroužek, ekologický kroužek, hravá angličtina, mediální	Ne		sportovní účely (tělocvična, hřiště)
28	ZŠ Heřmanův Městec	Ne	Ano	AJ, keramika, hip-hop, zumba, PC, sportovní hry, vaření, muzicírování	Ne		školní tělocvična
29	ZŠ praktická H. Městec	Ne	ano	taneční, sportovní, technický, hra na flétnu, dopravní, turistický	Ne		Tělocvična pro potřeby DDM
30	ZŠ Třemošnice	Ne	ano	Výtvarný a hudební kroužek	Ne		
31	ZŠ Přelouč	Ne	ano	výtvarný, keramický, florbal, přírodovědný, dramatický, angličtina, dopravní, mediální, rybářský, modelářský, karate, minitaneční, kopaná, hasiči	Ano	výtvarný a keramický kroužek pro dospělé	Chtějí E-senior
32	ZŠ Choltice	Ne	ano	15	Ne		Ne
33	SOŠ a SOU technické Třemošnice	Ne		Ne	Ne		školní tělocvična pro kondiční cvičení
34	SOUV včelařské	Ne		Ne	Ano	E-senior	

Zdroj: Dotazníkové šetření ve školách Železnohorského regionu

A.2.12. Sportovní areály v obcích

	Obec	Sportoviště	Možnosti
1	Heřmanův Městec	Přírodní koupaliště Konopáč	koupaliště, hřiště na volejbal, nohejbal, tenis, stoly na stolní tenis, dětské hřiště
2	Heřmanův Městec	Sportovní hala	posilovna, sauna s hydromasážním bazénem a herna na stolní tenis. U haly dva tenisové kurty a minigolf
3	Heřmanův Městec	Sokolovna	hřiště na basketbal, volejbal, vybavení pro gymnastiku
4	Heřmanův Městec	Skatepark	Skatepark
5	Heřmanův Městec	Areál DDM Ježkovka	hokejbalový stadion, dopravní hřiště pro děti
6	Heřmanův Městec	Fotbalové hřiště	Fotbalové hřiště
7	Heřmanův Městec	Tenisové kurty	Tenisové kurty
8	Veselí	Centrum aktivního odpočinku Veselí	Hřiště na míčové sporty, venkovní kuželna, dětské hřiště
9	Mělice	Labské písníky Mělice	Koupání, jízda na vodních lyžích, jízda na skútrech po Labi, wakeboardu, na kruhu a banánu, hřiště na beach volejbal, dětská hřiště
10	Svinčany	Multifunkční hřiště	plochy na tenis, fotbal, basketbal, volejbal a nohejbal, trampolína
11	Seč	Sečská přehrada	Koupání, plavba na vlastních plavidlech, wake boarding
12	Nasavrky	Skatepark a bikepark	Skatepark a bikepark
13	Hošťalovice	Sportovní areál	venkovní plavecký bazén, dětské hřiště, tenisový antukový kurt, plážový volejbal, travnaté hřiště na malou kopanou
14	Třemošnice	Letní koupaliště	50-ti metrový plavecký bazén, dětské brouzdaliště, minigolf, beachvolejbal, petangue
15	Třemošnice	Sportovní hala s fitness-centrem	Sportovní hala s fitness-centrem
16	Třemošnice	6 tenisových kurtů	6 tenisových kurtů
17	Třemošnice	fotbalový stadion s 400 m dlouhou atletickou dráhou	fotbalový stadion s 400 m dlouhou atletickou dráhou
18	Třemošnice	2 cvičná fotbalová hřiště, hřiště s umělou trávou	2 cvičná fotbalová hřiště, hřiště s umělou trávou
19	Přelouč	Sportovní hala	Víceúčelového hřiště pro volejbal, basketbal, florbal, házenou a badminton. U haly venkovní hřiště s umělým trávníkem.
20	Kovářov	Raně LL Kovářov	Jízda na koni

Zdroj: Databáze MAS

A.2.13. Přehled spolků v Železnohorském regionu

Sbory dobrovolných hasičů

Přelouč	Hasičský sbor Přelouč
Běstvína	SDH Běstvína
Bojanov	SDH Bojanov
Bousov	SDH Bousov
Bylany	SDH Bylany
Ctětín	SDH Ctětín
České Lhotice	SDH České Lhotice
Heřmanův Městec	SDH Heřmanův Městec
Hoješín	SDH Hoješín
Hošťalovice	SDH Hošťalovice
Hradiště	SDH Hradiště
Hrbokov	SDH Hrbokov
Chotěnice	SDH Chotěnice
Klešice	SDH Klešice
Kněžice	SDH Kněžice
Konopáč	SDH Konopáč
Kostelec u HM	SDH Kostelec u H.M.
Kraskov	SDH Kraskov
Křižanovice	SDH Křižanovice
Libkov	SDH Libkov
Liboměřice	SDH Liboměřice
Licibořice	SDH Licibořice
Licomělice	SDH Licomělice
Lipovec	SDH Lipovec
Lukavice	SDH Lukavice
Míčov	SDH Míčov
Morašice	SDH Morašice
Načešice	SDH Načešice
Nasavrky,	SDH Nasavrky
Nový dvůr	SDH Nový Dvůr
Počátky	SDH Počátky
Podhořany u R.	SDH Podhořany u Ron.
Polánka	SDH Polánka
Prachovice	SDH Prachovice
Ronov nad Doub.	SDH Ronov nad Doubravou
Seč	Hasičský záchraný sbor a SDH Seč
Skupice	SDH Skupice
Sobětuchy	SDH Sobětuchy
Stolany	SDH Stolany
Svinčany	SDH Svinčany
Třebosice	SDH Třebosice
Třemošnice	SDH Třemošnice
Třibřichy	SDH Třibřichy
Vápenný Podol	SDH Vápenný Podol
Zbyhněvice	SDH Zbyhněvice
Žďárec u Seče	SDH Žďárec u Seče
Žlebské Chvalovice	SDH Žleb.Chvalovice

Zdroj: Databáze MAS

Český rybářský svaz

Morašice	Bačalský mlýn
Běstvína	MO Běstvína
Bojanov	MO Bojanov
Třemošnice	MO Prachovice
Přelouč	MO Přelouč
Ronov n.D.	MO Ronov nad Doubravou
Bojanov	Novomlýnský rybník

Zdroj: Databáze MAS

Chovatelské spolky

Ronov nad Doubravou	Český svaz včelařů
Svinčany	ČSCH ZO Svinčany
Přelouč	Přelouč- ZO chovatelů holubů

Zdroj: Databáze MAS

Zájmová sdružení

Nasavrky	Boii-keltské dědictví
Ronov nad Doubravou	Český střelecký svaz
Nasavrky	ČSOP
Třebosice	Dětský lesní klub Za bukem
Heřmanův Městec	Divadelní sbor Heřman
Ronov nad Doubravou	Junák
Choltice	Liga lesní moudrosti-Trilobit
Ronov nad Doubravou	Mažoretková a twirlingová skupina RONDO
Heřmanův Městec	PS Vlastislav
Přelouč	Skaut
Čepí	Spolek žen
Sobětuhy	Šachový kroužek
Rabštejská Lhota	Vlčata

Zdroj: Databáze MAS

Sportovní kluby a svazy

Nasavrky	Sidecar club Nasavrky
Ronov nad D.	AKK Ronov 1995
Přelouč	BK Přelouč, FOTBALOVÝ KLUB, RAGBY KLUB
Bojanov	FC Bojanov
Heřmanův Městec	FC Jiskra
Nasavrky	klub FC Nasavrky
Ronov nad Doubravou	SK Ronov nad Doubravou
Stolany	SK Stolany
Nasavrky, Hradištská	Sokol Nasavrky
Horní Bradlo	TJ Horní Bradlo
Choltice	TJ Slavoj Choltice
Čepí	TJ Sokol Čepí

Zdroj: Databáze MAS

A.2.14. Vývoj bytové infrastruktury v obcích regionu v letech 2001 – 2013

Obec název	Dokončené byty celkem 2001-13 (vč. nástaveb a příst., domů pro seniory aj.)	Dokončené byty v rodinných domech 2001-13	Dokončené byty v bytových domech 2001-13
Dřenice	25	21	0
Lány	12	10	0
Třibřichy	12	10	0
Úherčice	10	8	0
Hodonín	4	3	0
Rozhovice	9	5	0
Křižanovice	3	2	0
Licibořice	7	3	0
Vyžice	15	13	0
Lipovec	2	2	0
Stolany	12	8	0
Srnjedy	151	147	0
Rabštejská Lhota	39	37	0
Běstvína	22	21	0
Bojanov	12	9	0
Bousov	1	0	0
Bylany	18	17	0
Ctětín	9	8	0
České Lhotice	1	1	0
Heřmanův Městec	239	92	55
Horní Bradlo	7	7	0
Hošťalovice	3	1	0
Kostelec u H. Městce	17	15	0
Krásné	1	1	0
Libkov	2	1	0
Liboměřice	1	1	0
Lukavice	54	48	5
Míčov-Sušice	6	4	0
Mladoňovice	6	4	0
Morašice	51	43	0
Načešice	28	28	0
Nasavrky	137	74	18
Podhořany u Ronova	2	1	0
Prachovice	12	11	0
Ronov nad Doubravou	80	42	0
Seč	44	41	0

Obec název	Dokončené byty celkem 2001-13 (vč. nástaveb a příst., domů pro seniory aj.)	Dokončené byty v rodinných domech 2001-13	Dokončené byty v bytových domech 2001-13
Sobětuchy	89	87	0
Třemošnice	86	52	0
Vápenný Podol	14	13	0
Chrtníky	1	1	0
Dubany	26	25	0
Třebosice	19	17	0
Holotín	4	4	0
Sovolusky	2	2	0
Klešice	41	35	0
Biskupice	0	0	0
Kněžice	2	1	0
Žlebské Chvalovice	7	7	0
Barchov	11	11	0
Bezděkov	16	16	0
Brloh	11	9	0
Bukovina u Přelouče	4	4	0
Čepí	29	13	0
Choltice	83	43	0
Jedousov	4	4	0
Jeníkovice	4	3	0
Jezbořice	21	18	0
Lipoltice	18	18	0
Litošice	2	2	0
Mikulovice	142	140	0
Mokošín	6	6	0
Ostřešany	55	53	0
Poběžovice u Přel.	3	2	0
Přelouč	285	99	134
Staré Jesenčany	49	47	0
Stojice	3	3	0
Svinčany	19	19	0
Svojšice	11	11	0
Turkovice	3	3	0
Urbanice	1	1	0
Valy	18	16	0
Veselí	11	11	0

Zdroj: Český statistický úřad

A.2.15. Přehled domácností v obcích regionu v r. 2011

Obec	Obydlené domy	Obydlené byty	Hospodařící domácnosti
Dřenice	109	127	140
Lány	75	86	90
Třibřichy	80	100	109
Úherčice	43	45	48
Hodonín	26	28	30
Rozhovice	74	90	94
Křižanovice	28	38	41
Vyžice	62	66	69
Lipovec	77	91	92
Stolany	99	119	123
Srnojedy	210	220	234
Rabštejská Lhota	190	212	227
Běstvína	180	198	211
Bojanov	191	214	229
Bousov	63	68	75
Bylany	106	124	143
Ctětín	99	103	109
České Lhotice	33	39	45
Heřmanův Městec	936	1791	1911
Horní Bradlo	146	155	176
Hošťalovice	44	49	55
Kostelec u Heřmanova Městce	108	117	124
Krásné	48	56	67
Libkov	29	34	35
Liboměřice	48	51	54
Lukavice	256	286	316
Míčov-Sušice	92	108	114
Mladoňovice	89	104	110
Morašice	201	243	258
Načešice	160	189	216
Nasavrky	426	627	665
Podhořany u Ronova	93	108	115
Prachovice	218	553	580
Ronov nad Doubravou	508	628	670
Seč	471	614	677
Sobětuchy	217	250	278

Obec	Obydlené domy	Obydlené byty	Hospodařící domácnosti
Třemošnice	544	1153	1210
Vápenný Podol	72	87	95
Chrtínky	30	33	36
Dubany	68	78	82
Třebosice	54	58	66
Holotín	18	18	19
Sovolusky	35	39	40
Klešice	112	133	138
Biskupice	18	19	19
Kněžice	43	62	66
Žlebské Chvalovice	48	51	51
Barchov	55	57	67
Bezděkov	90	101	106
Brloh	74	80	91
Bukovina u Přelouče	23	25	25
Čepí	95	151	160
Choltice	269	350	391
Jedousov	47	52	55
Jenikovice	62	74	82
Jezbořice	89	126	128
Lipoltice	120	145	163
Litošice	45	49	55
Mikulovice	319	380	406
Mokošín	53	60	65
Ostřešany	303	353	370
Poběžovice u Přelouče	28	28	33
Přelouč	1601	3563	3797
Staré Jesenčany	99	113	122
Stojice	76	86	91
Svinčany	134	169	172
Svojšíce	83	91	95
Turkovice	82	107	119
Urbanice	26	28	29
Valy	137	162	175
Veselí	112	131	151
Licibořice	67	81	84
Celkem	10966	16224	17384

Zdroj: Český statistický úřad

A.2.16. Skladba půdy v obcích regionu

Obec název	Celková výměra (ha)	Orná půda (ha)	Zah rady (ha)	Ovoc né sady (ha)	Trval é travn í poros ty (ha)	Zeměděls ká půda (ha)	Lesní pozem ky (ha)	Vod ní ploch y (ha)	Zastavě né plochy a nádvoří (ha)	Ostat ní ploch y (ha)	Nezeměděls ká půda (ha)
Dřenice	255	213	9	3	3	228	-	2	8	16	26
Lány	464	399	10	5	13	427	-	6	10	21	36
Třibřichy	415	365	5	2	1	374	1	5	8	28	41
Úherčice	290	107	7	1	48	163	98	2	4	23	127
Hodonín	696	136	5	1	21	163	512	0	3	17	533
Rozhovice	471	424	8	3	7	443	-	2	7	19	28
Křižanovice	312	173	7	1	32	212	57	17	5	22	100
Licibořice	926	258	15	2	94	368	504	24	7	23	558
Vyžice	341	165	9	1	66	241	76	1	5	19	100
Lipovec	538	307	16	13	20	355	151	5	8	20	183
Stolany	547	449	11	1	8	469	37	8	10	23	78
Srnojedy	248	146	12	1	6	165	2	24	7	50	83
Rabštejská Lhota	710	194	17	2	41	254	394	6	10	46	456
Běstvína	1 407	731	35	9	112	886	373	46	19	82	521
Bojanov	1 782	273	27	2	536	838	810	25	19	89	943
Bousov	380	290	9	2	48	350	2	3	8	17	30
Bylany	368	310	8	1	12	330	0	2	9	26	38
Ctětín	752	160	13	1	163	338	367	5	7	35	414
České Lhotice	563	193	11	1	142	346	164	22	6	25	217
Heřmanův Městec	1 435	661	94	32	134	921	254	12	53	194	513
Horní Bradlo	2 033	324	20	4	369	718	1 205	17	18	74	1 315
Hošťalovice	449	171	8	1	49	229	198	2	5	15	221
Kostelec u H. Městce	747	225	17	3	27	272	415	3	8	49	475
Krásné	725	194	9	3	124	329	359	3	6	28	395
Libkov	381	139	9	0	83	231	128	3	4	15	150
Liboměřice	648	313	9	2	113	437	170	2	8	31	212
Lukavice	944	489	32	9	84	614	226	18	18	69	330
Míčov-Sušice	1 237	223	15	1	71	311	877	4	10	35	926
Mladoňovice	1 238	474	17	6	84	581	593	3	13	49	657
Morašice	1 301	569	33	12	58	671	540	14	17	58	630
Načešice	904	383	23	6	53	464	384	4	12	40	440
Nasavrky	1 256	522	45	11	248	826	274	36	27	93	429
Podhořany u Ronova	534	323	19	38	54	434	24	2	10	63	100
Prachovice	533	165	11	4	29	208	153	2	20	150	325
Ronov nad Doubravou	1 701	1 065	45	22	109	1 240	269	44	35	113	461
Seč	3 668	992	56	7	540	1 595	1 572	203	51	247	2 073
Sobětuchy	382	321	18	2	7	349	0	5	12	17	34

Obec název	Celková výměra (ha)	Orná půda (ha)	Zah rady (ha)	Ovoc né sady (ha)	Trval é travn í poros ty (ha)	Zeměděls ká půda (ha)	Lesní pozem ky (ha)	Vod ní plochy (ha)	Zastavě né plochy a nádvoří (ha)	Ostat ní plochy (ha)	Nezeměděls ká půda (ha)
Třemošnice	1 902	685	50	19	173	927	769	22	40	143	975
Vápenný Podol	912	96	15	6	144	261	541	1	8	100	650
Chrtínky	117	79	5	0	2	87	10	1	2	17	30
Dubany	172	142	8	1	2	153	-	1	5	14	19
Třebosice	318	265	6	-	5	276	2	4	4	31	42
Holotín	277	83	4	2	12	101	160	5	3	8	176
Sovolusky	434	160	7	-	51	217	192	4	5	17	217
Klešice	466	370	9	7	17	404	24	5	9	25	63
Biskupice	274	200	6	7	24	238	17	4	4	11	36
Kněžice	460	382	9	1	23	416	21	1	6	16	44
Žlebské Chvalovice	359	115	10	6	45	177	155	1	6	21	182
Barchov	442	368	12	1	23	404	9	3	8	18	38
Bezděkov	527	309	10	1	10	330	171	2	8	17	198
Brloh	471	333	10	6	17	366	69	5	8	23	105
Bukovina u Přelouče	171	120	5	0	10	136	21	2	3	10	36
Čepí	248	192	10	1	5	208	0	1	10	29	41
Choltice	987	595	30	7	33	665	201	18	19	83	322
Jedousov	341	283	8	1	11	303	5	7	6	20	38
Jeníkovice	322	244	13	3	25	285	4	4	8	20	37
Jezbořice	436	364	15	5	16	400	3	3	9	21	36
Lipoltice	525	250	16	4	26	296	161	18	10	40	229
Litošice	1 012	171	7	-	30	209	749	9	5	40	802
Mikulovice	344	245	26	2	1	273	7	1	14	48	71
Mokošín	171	119	6	-	23	148	9	0	3	10	23
Ostřešany	664	464	36	88	4	592	2	2	22	46	72
Poběžovice u Přelouče	171	119	7	3	4	133	27	2	3	7	39
Přelouč	3 046	1 680	95	49	152	1 976	492	124	104	350	1 070
Staré Jesenčany	371	232	10	2	20	265	3	6	6	92	106
Stojice	536	342	12	1	16	371	128	4	9	26	166
Svinčany	820	409	24	102	52	587	149	4	16	64	233
Svojšíce	194	112	12	-	11	135	28	5	5	21	59
Turkovice	531	295	15	3	49	363	119	12	8	29	168
Urbanice	353	117	5	-	2	124	209	6	3	11	229
Valy	429	181	12	2	9	204	151	20	7	47	225
Veselí	301	184	13	-	13	210	62	5	7	18	91
	50 687	23 156	1 252	545	4 669	29 621	15 862	892	878	3 434	21 66

Zdroj: Český statistický úřad

A.2.17. Přehled firem v regionu, dle sektorů /30.6.2014/

Obec název	Celkem	Zemědělství, lesnictví, rybníkářství	Těžba a Průmysl celkem	Těžba a dobývání	C Zpracovatelský průmysl	Výroba a rozvod elektřiny, plynu, tepla a klimatizovaného vzduchu	Zásob. vodou; činnosti souvis. s odpad. vodami, odnětí a sanacemi	Stavebnictví	Velkoobchod a maloobchod; opravy a údržba motorových vozidel	Doprava a skladování	Ubytování, stravování a pohostinství	Informační a komunikační činnosti	Peněžnictví a pojišťovnictví	Činnosti v oblasti nemovitostí	Profesní, vědecké a technické činnosti	N Administrativní a podpůrné činnosti	Veřejná správa a obrana; povinné sociální zabezpečení	Vzdělávání	Zdravotní a sociální péče	Kulturní, zábavní a rekreační činnosti	Ostatní činnosti	Nezařazeno
Dřenice	42	3	12	0	12	0	0	10	4	0	4	1	0	0	4	1	1	0	0	1	1	0
Lány	26	4	2	0	2	0	0	4	5	1	1	0	0	0	2	0	2	0	0	3	2	0
Třebřichy	26	3	6	0	6	0	0	4	5	1	1	0	1	1	1	1	2	0	0	0	0	0
Úherčice	8	2	3	0	3	0	0	1	0	0	0	0	0	0	0	0	1	0	0	0	1	0
Hodonín	11	2	2	0	2	0	0	1	3	0	0	0	0	0	1	0	2	0	0	0	0	0
Rozhovice	32	2	3	0	2	0	1	12	6	1	1	0	1	0	2	1	1	0	0	2	0	0
Křižanovice	10	5	2	0	2	0	0	0	1	0	0	0	0	0	1	0	1	0	0	0	0	0
Liciborice	38	7	10	0	10	0	0	5	3	4	0	0	1	1	1	1	1	1	0	0	3	0
Vyžice	16	2	3	0	3	0	0	1	4	2	1	0	0	0	1	0	1	0	0	0	1	0
Lipovec	14	2	1	0	1	0	0	4	1	1	1	0	2	0	0	0	2	0	0	0	0	0
Stolany	56	15	8	0	8	0	0	13	7	0	3	0	0	1	0	0	2	1	0	2	4	0
Srnojedy	80	3	12	0	12	0	0	13	21	3	2	0	5	1	14	0	1	0	1	1	3	0
Rabštejská Lhota	99	11	14	0	14	0	0	14	19	4	4	0	5	1	12	1	1	2	1	1	7	2
Běstvina	56	9	10	0	9	0	1	13	8	2	2	0	1	0	6	0	1	1	0	0	3	0
Bojanov	73	22	15	0	13	1	1	2	7	1	4	0	2	1	4	1	2	3	1	2	5	1
Bousov	17	5	3	0	3	0	0	1	1	0	1	0	2	0	0	0	2	0	0	0	2	0
Bylany	77	7	13	0	13	0	0	26	10	9	2	0	1	2	2	0	2	1	1	0	1	0
Ctětín	24	5	2	0	2	0	0	5	3	0	0	0	2	1	0	0	2	2	0	1	1	0
České Lhotice	14	4	3	0	3	0	0	3	0	0	0	0	0	0	1	1	1	1	0	0	0	0
Heřmanův Městec	596	20	103	0	100	1	2	113	117	26	33	10	11	6	59	7	3	10	16	10	49	3
Horní Bradlo	66	17	9	0	9	0	0	10	12	0	3	0	5	0	4	0	1	1	0	1	1	2
Hošťalovice	19	4	2	0	2	0	0	4	5	0	0	0	1	0	0	0	1	1	0	0	1	0
Kostelec u Heřmanova Městce	48	8	10	0	10	0	0	12	3	4	0	1	0	0	5	0	2	1	0	0	2	0
Krásné	20	2	3	0	3	0	0	1	1	4	1	0	0	0	4	0	1	0	0	1	2	0
Libkov	9	0	2	0	2	0	0	3	0	0	1	0	0	0	1	0	2	0	0	0	0	0
Liboměřice	21	9	3	0	3	0	0	1	2	3	0	0	0	0	0	1	1	0	0	0	0	1
Lukavice	90	10	22	0	19	0	3	11	15	7	2	1	2	1	9	0	3	2	0	1	3	1
Míčov-Sušice	25	4	4	0	4	0	0	3	3	2	2	0	2	0	2	0	1	0	0	2	0	0
Mladoňovice	51	31	3	0	3	0	0	2	5	1	1	0	1	1	1	0	1	2	1	0	0	1
Morašice	65	8	11	0	10	0	1	16	11	1	3	2	3	0	3	1	2	0	0	0	4	0

Načešice	65	15	10	0	10	0	0	12	6	3	5	0	0	0	5	1	2	1	0	1	3	1
Nasavrky	206	20	32	0	30	0	2	38	35	7	6	1	5	5	23	3	3	5	2	4	17	0
Podhořany u Ronova	26	0	7	0	7	0	0	4	5	2	3	0	0	0	1	0	2	0	0	1	1	0
Prachovice	139	5	19	1	18	0	0	44	14	8	6	3	2	10	7	3	2	3	3	2	8	0
Ronov nad Doubravou	170	14	27	0	25	1	1	23	37	12	8	3	3	2	13	2	3	2	1	3	17	0
Seč	205	27	25	0	23	1	1	27	46	8	18	4	8	2	18	2	3	3	4	1	8	1
Sobětuchy	93	8	14	0	14	0	0	21	23	5	1	0	3	2	8	0	2	1	0	2	3	0
Třemošnice	320	16	64	0	60	0	4	50	63	11	23	11	5	9	24	4	2	4	5	8	18	3
Vápenný Podol	26	2	1	0	1	0	0	12	2	0	2	1	0	0	0	0	2	2	0	0	1	1
Chrtníky	6	0	4	0	4	0	0	0	0	0	0	0	0	0	1	0	1	0	0	0	0	0
Dubany	30	4	5	0	5	0	0	4	6	0	0	1	0	0	4	0	2	1	0	0	3	0
Třebosice	25	3	4	0	4	0	0	3	2	1	3	1	1	1	4	0	1	1	0	0	0	0
Holotín	5	2	2	0	2	0	0	0	0	0	0	0	0	0	0	0	0	1	0	0	0	0
Sovolusky	14	3	3	0	3	0	0	2	1	2	1	0	1	0	0	0	1	0	0	0	0	0
Klešice	58	7	4	0	4	0	0	20	11	2	3	0	1	0	1	0	3	0	0	2	4	0
Biskupice	6	4	0	0	0	0	0	0	0	0	0	0	0	0	1	0	1	0	0	0	0	0
Kněžice	15	2	3	0	3	0	0	3	1	1	0	0	0	0	0	2	2	0	0	0	1	0
Ž. Chvalovice	7	0	0	0	0	0	0	0	3	1	1	0	0	0	1	0	1	0	0	0	0	0
Barchov	24	5	8	0	8	0	0	0	4	0	2	0	0	0	4	0	1	0	0	0	0	0
Bezděkov	29	4	9	0	9	0	0	3	4	1	1	0	1	0	1	1	1	0	1	0	2	0
Brloh	23	1	6	0	5	0	1	5	3	1	0	0	0	0	3	0	2	0	0	0	2	0
Bukovina u Přelouče	11	3	1	0	1	0	0	0	1	1	1	0	0	1	1	0	2	0	0	0	0	0
Čepí	65	6	10	0	10	0	0	18	9	4	3	2	1	0	5	1	1	2	0	0	3	0
Choltice	123	11	27	0	27	0	0	28	26	2	4	2	0	2	3	2	3	2	4	1	6	0
Jedousov	29	7	6	0	5	0	1	4	3	2	2	0	1	0	2	0	1	0	0	1	0	0
Jeníkovice	26	4	7	0	7	0	0	4	4	2	0	0	0	1	2	0	1	1	0	0	0	0
Jezbořice	51	4	10	0	9	0	1	6	8	4	3	4	0	0	6	1	2	0	0	1	2	0
Lipoltice	55	7	8	0	8	0	0	7	9	5	1	0	2	3	5	2	2	2	0	0	1	1
Litošice	18	6	3	0	3	0	0	5	2	0	0	0	1	0	0	0	1	0	0	0	0	0
Mikulovice	141	4	29	1	25	0	3	35	33	1	3	1	0	4	15	2	2	2	1	2	7	0
Mokošín	22	4	4	0	4	0	0	2	3	3	0	0	0	1	2	0	2	0	0	1	0	0
Ostřešany	123	9	20	0	20	0	0	22	22	8	2	1	1	1	21	1	2	1	0	2	10	0
Poběžovice u Přelouče	16	3	2	0	2	0	0	1	2	0	2	1	0	0	3	0	1	0	0	0	0	1
Přelouč	1 068	31	233	0	224	1	8	12 9	23 5	44	45	23	26	18	97	14	6	20	19	41	80	7
S. Jesenčany	42	4	5	0	5	0	0	11	5	2	2	2	1	0	5	1	2	0	0	1	1	0
Stojice	18	3	4	0	4	0	0	2	3	1	2	0	0	1	0	0	1	0	0	0	1	0
Svinčany	55	5	12	0	12	0	0	9	12	1	3	1	2	0	5	1	2	0	0	0	2	0
Svojšice	32	4	3	0	3	0	0	3	10	1	3	0	1	0	3	0	2	0	0	1	1	0
Turkovice	34	4	6	0	6	0	0	8	5	1	2	0	0	0	5	0	1	1	0	0	0	1
Urbanice	8	2	3	0	2	0	1	1	0	0	0	0	0	0	0	1	1	0	0	0	0	0
Valy	58	7	8	0	8	0	0	10	15	2	2	0	2	1	2	0	2	2	0	1	2	2
Veselí	37	1	7	0	7	0	0	11	9	1	3	0	1	1	0	1	1	1	0	0	0	0
	5 253	497	951	2	912	5	32	89 5	96 4	22 7	23 9	77	11 7	82	44 1	61	12 1	87	61	10 4	30 0	29

Zdroj: Český statistický úřad

A.2.18. Přehled firem v obcích regionu, dle právní subjektivity

Obec název	Státní organizace	Akciové společnosti	Obchodní společnosti	Družstevní organizace	Živnostníci	Svobodná povolání	Zemědělství podnikatelé	Ostatní
Dřenic	0	1	2	0	35	1	1	3
Lány	0	0	1	1	14	2	3	5
Třibřichy	0	0	0	0	20	1	2	3
Úherčice	0	0	0	0	5	0	1	2
Hodonín	0	0	0	0	8	0	1	2
Rozhovice	0	0	0	0	26	1	1	4
Křižanovice	0	0	0	0	4	1	4	1
Licibořice	1	0	3	0	22	1	7	4
Vyžice	0	0	2	0	12	0	1	1
Lípovec	0	0	0	0	8	2	2	2
Stolany	1	0	1	1	37	0	12	4
Srnojedy	0	0	10	0	60	7	1	2
Rabštejská Lhota	1	0	7	0	76	4	6	5
Běstvína	1	0	3	0	43	2	5	2
Bojanov	2	0	6	0	36	4	15	10
Bousov	0	0	1	0	9	2	3	2
Bylany	1	1	12	1	33	2	4	24
Ctětín	0	0	0	0	14	2	4	4
České Lhotice	0	0	0	0	8	0	3	3
Heřmanův Městec	8	1	69	4	439	28	10	38
Horní Bradlo	1	1	4	1	44	6	6	4
Hošťalovice	0	0	1	2	10	1	2	3
Kostelec u Heřmanova Městce	0	0	1	0	42	0	2	3
Krásné	0	0	2	0	15	0	1	2
Libkov	0	0	1	0	6	0	0	2
Liboměřice	0	0	3	0	9	0	6	3
Lukavice	1	0	6	2	70	3	2	6
Míčov-Sušice	0	0	1	0	17	2	3	2
Mladoňovice	1	1	1	3	24	2	17	3
Morašice	0	0	9	0	43	2	6	5
Načešice	1	1	4	1	45	1	9	4
Nasavrky	2	1	16	2	142	11	11	22
Podhořany u Ronova	0	0	2	0	21	0	0	3
Prachovice	2	2	19	0	79	4	0	35
Ronov nad Doubravou	2	0	20	1	116	6	6	19
Seč	2	1	18	0	146	13	16	10
Sobětuchy	0	0	8	1	65	5	5	9
Třemošnice	4	3	30	2	243	12	9	20
Vápenný Podol	0	0	2	6	14	0	1	3

Chrtínky	0	0	0	0	5	0	0	1
Obec název	Státní organizace	Akciové společnosti	Obchodní společnosti	Družstevní organizace	Živnostníci	Svobodná povolání	Zemědělství podnikatelé	Ostatní
Dubany	0	0	0	0	22	0	4	4
Třebosice	0	0	1	0	18	2	3	1
Holotín	0	0	1	0	3	0	1	0
Sovolusky	0	0	0	0	9	1	3	1
Klešice	0	0	3	0	46	2	5	2
Biskupice	0	0	0	0	2	0	3	1
Kněžice	0	0	2	0	9	0	1	3
Ž. Chvalovice	0	0	1	0	5	0	0	1
Barchov	0	0	4	0	13	1	4	2
Bezděkov	0	0	1	0	21	2	4	1
Brloh	0	0	0	0	20	0	1	2
Bukovina u Přelouče	0	0	2	0	4	0	3	2
Čepí	1	2	11	0	38	1	4	10
Choltice	2	0	9	2	87	5	8	10
Jedousov	0	0	7	0	15	1	4	2
Jeníkovice	0	0	2	1	17	0	3	3
Jezbořice	0	0	7	0	36	0	4	4
Lipoltice	1	1	8	1	37	2	1	5
Litošice	0	0	3	0	9	1	3	2
Mikulovice	1	0	28	0	103	0	3	6
Mokošín	0	0	0	0	15	0	4	3
Ostřešany	1	1	14	0	90	3	6	9
Poběžovice u Přelouče	0	0	0	0	12	0	3	1
Přelouč	15	4	128	7	759	54	27	78
S. Jesenčany	0	0	6	0	28	1	4	3
Stojice	0	0	2	0	13	0	2	1
Svinčany	0	0	1	0	46	2	4	2
Svojšice	0	0	4	0	22	0	3	3
Turkovice	1	0	2	0	25	0	4	2
Urbanice	0	0	0	0	5	0	2	1
Valy	1	0	2	0	41	2	6	6
Veselí	1	0	4	0	29	1	1	1
	55	21	518	39	3 664	209	316	452

Zdroj: Český statistický úřad

A.2.19. Přehled nezaměstnanosti v obcích Železnohorského regionu – 30.6.2014

	OBEC	Počet obyvatel (15 - 64 let)		Uchazeči o zaměstnání		Podíl nezaměstnaných obyvatel (PNO) v %		Volná místa
		Celkem	ženy	celkem	ženy	celkem	ženy	
1	Běstvína	325	146	25	12	7,1	8,2	0
2	Biskupice	49	24	7	4	14,3	16,7	0
3	Bojanov	407	192	16	8	3,7	4,2	4
4	Bousov	150	70	7	5	4,7	7,1	0
5	Bylany	296	137	19	9	6,4	6,6	3
6	Ctětín	169	78	12	8	7,1	10,3	0
7	České Lhotice	62	28	4	2	6,5	7,1	0
8	Dřenice	250	127	18	5	6,8	3,2	0
9	Heřmanův Městec	3 136	1 578					8
10	Hodonín	67	32	9	5	13,4	15,6	0
11	Horní Bradlo	313	144	15	8	4,2	4,9	1
12	Hošťalovice	79	35	3	3	3,8	8,6	26
13	Klešice	275	129	30	15	10,9	11,6	1
14	Kněžice	89	39	5	2	5,6	5,1	0
15	Kostelec u Heřmanova Městce	232	121	12	4	5,2	3,3	0
16	Krásné	104	47	3	3	2,9	6,4	0
17	Křižanovice	75	40	5	3	4,0	2,5	0
18	Lány	178	95	12	9	6,7	9,5	0
19	Libkov	55	27	3	3	5,5	11,1	0
20	Liboměřice	104	46	3	2	2,9	4,4	0
21	Licibořice	157	84	11	4	7,0	4,8	0
22	Lipovec	156	84	10	5	5,8	6,0	1
23	Lukavice	596	291	34	20	5,4	6,9	3
24	Míčov-Sušice	179	78	11	7	5,6	7,7	0
25	Mladoňovice	209	101	7	3	3,4	3,0	0
26	Morašice	461	230	20	11	4,3	4,8	0
27	Načešice	409	197	32	17	7,3	7,6	0
28	Nasavrky	1 098	549	71	39	6,4	7,1	3
29	Podhořany u Ronova	179	77	21	10	10,1	11,7	2
30	Prachovice	1 044	485	114	64	10,6	13,0	11
31	Rabštejská Lhota	531	276	27	14	5,1	5,1	0
32	Ronov nad Doubravou	1 145						2
33	Rozhovice	194	91	8	6	3,6	5,5	0
34	Seč	1 177	552	67	28	5,4	4,7	18
35	Sobětuchy	637	301	27	14	4,1	4,3	25
36	Stolany	266	131	13	5	4,9	3,8	0
37	Třemošnice	2 240	1 069	116	67	4,6	5,4	15
38	Třibřichy	202	108	16	7	7,9	6,5	0
39	Úherčice	74	31	7	3	9,5	9,7	0

40	Vápenný Podol	142	69	18	8	11,3	8,7	0
	OBEČ	Počet obyvatel (15 - 64 let)		Uchazeči o zaměstnání		Podíl nezaměstnaných obyvatel (PNO) v %		Volná místa
		Celkem	ženy	celkem	ženy	celkem	ženy	
41	Vyžice	120	61	10	6	8,3	9,8	0
42	Žlebské Chvalovice	49	22	3	1	6,1	4,6	0
43	Barchov	132	59	8	4	6,1	6,8	0
44	Bezděkov	200	92	13	10	6,5	10,9	0
45	Čepí	282	127	15	10	5,3	7,9	4
46	Dubany	164	82	4	3	2,4	3,7	0
47	Jezbořice	251	125	8	5	3,2	4,0	0
48	Mikulovice	788	383	34	17	3,9	3,9	0
49	Ostřešany	702	350	22	12	3,1	3,4	0
50	Srnojedy	482	235	32	18	6,6	7,7	0
51	Staré Jesenčany	256	128	12	4	4,7	3,1	0
52	Třebosice	140	75	6	5	4,3	6,7	2
53	Brloh	165	87	6	3	3,6	3,5	0
54	Bukovina u Přelouče	54	30	1	0	1,9	0,0	0
55	Holotín	38	17	0	0	0,0	0,0	0
56	Choltice	680	345	36	22	5,2	6,1	1
57	Chrtníky	61	30	2	2	3,3	6,7	0
58	Jedousov	110	51	7	4	6,4	7,8	0
59	Jeníkovice	169	74	10	6	5,9	8,1	0
60	Lipoltice	285	147	17	8	6,0	5,4	0
61	Litošice	101	40	6	2	5,9	5,0	0
62	Mokošín	122	62	7	3	5,7	4,8	0
63	Morašice	63	27	6	2	9,5	7,4	0
64	Poběžovice u Přelouče	51	25	2	0	3,9	0,0	0
65	Přelouč	6 172	2 990	365	186	5,7	6,0	162
66	Stojice	140	65	11	6	7,9	9,2	0
67	Svinčany	297	137	19	12	6,1	8,8	0
68	Svojšice	178	89	4	3	2,3	3,4	0
69	Turkovice	171	84	11	6	5,9	7,1	0
70	Urbanice	48	24	2	1	4,2	4,2	0
71	Valy	336	164	13	8	3,9	4,9	0
72	Veselí	249	120	9	2	3,6	1,7	0
		30 567	14 861	1 798	952	6	6	292

Zdroj: Úřad práce Pardubice

A.2.20. Seznam Certifikovaných produktů a výrobků se značkou Železné hory, regionální produkt

	Výrobce	Název výrobku	Adresa
1	Jiří Vašíček	Český med z Licoměřic	Licoměřice 20, 538 43 Třemošnice
2	Jaroslav Kutilek	Železnohorský ležák	17. listopadu 192, 538 47 Třemošnice
3	Jan Vašíček	Masný skot - hovězí maso	Licoměřice 20, 538 43 Třemošnice
4	Josef Navrátil	Brambory	Starý Dvůr 48, 538 43 Třemošnice
5	Aleš Navrátil	Kovářské výrobky	Kraskov 83, 538 05
6	Karel Kopecký	Třemošnické těstoviny	Ke Stadionu 149, 538 43 Třemošnice
7	Ludmila Sadílková	Bojanovská krajčovaná kresba	Horní Bezděkov 27, Bojanov, 538 07 Seč
8	Východočeská, s.r.o.	Bojanovská keramika	Horní Bezděkov 27, Bojanov, 538 07 Seč
9	Alena Machová	Pletené výrobky z proutí	Jiráskova 671, 535 01 Přelouč
10	Alena Machová	Paličkové krajky	Jiráskova 671, 535 01 Přelouč
11	Vlasta Jozífová	Tácky, košíčky a vázy z pedígu	Lipoltická 245, 533 61 Choltice
12	Lukáš Kučera	Kovářské výrobky	Klenovka 65, 535 01 Přelouč
13	TRIKAM, v.o.s.	Železnohorská medovina	Hradišťská 222, 538 25 Nasavrky
14	Střední odborné učiliště včelařské - Včelařské vzdělávací centrum, o.p.s.	Med	Slatiňanská 135, 538 25 Nasavrky
15	Olga Šířová	Ruční dřevořezba ze Seče	U Veselky 89, 538 07 Seč
16	Ventura - Venkov, s.r.o.	Výrobní program SEKOL	Jedousov 66, 535 01 Přelouč
17	Ing. Eva Mašíňová	Keramika a obrázky pro potěšení	Wolkerova 578, 538 28 Slatiňany
18	Josef Cipryán	Sochy vyřezávané motorovou pilou	Podhradí 30, 538 43 Třemošnice
19	Josef Raba - Restaurace Zámek Choltice	Zámecká medová žebra	Náměstí sv. Trojce 1, 533 61 Choltice
20	Josef Raba - Restaurace Zámek Choltice	Choltické koláče	Náměstí sv. Trojce 1, 533 61 Choltice
21	Jaroslav Nevoře	Ovoce z Podhůří Železných hor	Na Kopaninách 278, 533 61 Choltice
22	OBZOR – výrobní družstvo invalidů v Praze – závod Heřmanův Městec	Pracovní oděvy	Michelská 4/11 Praha – závod Heřmanův Městec 417
23	Marie Višková	Lipinské mléčné výrobky	Lipina 2, 538 21 Slatiňany, Obec Mladoňovice
24	Ladislav Skřek	Český med a medovina z Třebosic	Třebosice 49, 530 02 Pardubice
25	Blanka Machotová	Dekorace a aranžování z přírodnin a suchých květín	Lichnická 388, Třemošnice
26	Eva Joachimová	Mlýnské kolo se zelím	Mladotice 6, 538 42 Ronov nad Doubravou
27	Libor Hamsa-Penzion a restaurace Žlebská Lhotka	Staročeské koleno z Žlebské Lhotky	Žlebská Lhotka 35 – 37, 538 43 Třemošnice
28	Jaroslav Jedlička	Divočina z farmy	Lukavice 10, 538 21 Slatiňany
29	Matajula, Bc. Tereza Hořčíková, DiS.	Ručně zdobený textil	Horní Bradlo 31
30	JBL Jiří Blažek-zástupce Mgr. Marie Sýkorová	Výrobky z vlny a kanafasu	Licibořice 8
31	HAFR NATURE s.r.o.-RNDr.František Bárta	Doteky Železných hor	Syrovátka 14
32	Jana Apltauerová	Lipoltický med	Lipoltice 6, 533 64 Lipoltice
33	Mgr. Jana Beránková	Drát a sklo pro radost	Slavkovice 92, 538 03 Heřmanův Městec
34	ZOD družstvo Stolany-zástupce František Mikan	Čerstvé mléko ze Stolan	Stolany 112, 538 03 Heřmanův Městec
35	Řeznictví – uzenářství Francouz s.r.o.- zástupce Ladislav Francouz	Skupický salám	Skupice 8, 538 03 Morašice
36	Agrometall s.r.o.- zástupce Petr Bohuněk	chodníkový zametač ZCH, zadní radlice pro traktory ZRT, nesený zametač pro traktory KM-T 2300	Nový Dvůr 938, 538 03 Heřmanův Městec
37	Momo Chrudim o.p.s.-zástupce Jan Rodina	Plstěné výrobky dílny Momo	Čs.armády 213, 537 01 Chrudim
38	Vodax, spo. s r.o.-zástupce ing.Petr Kotling-Penzion U Čtyřlístku	Železnohorské zelnáky	Bojanov-Hořelec 1, 538 07

39	Farma Slunečný dvůr-zástupce Naďa Jandová	Košské koblížky	Holičky 34, 538 03 Heřmanův Městec
40	Hotel Šustr-zástupce Antonín Pecina	Kuřecí stehenní steak s medovohořčičnou omáčkou, vařené brambory	Náměstí 15, 538 25 Nasavrky
41	Farma Slunečný dvůr-zástupce Naďa Jandová	Bramborový košíček s jablky	Holičky 34, 538 03 Heřmanův Městec
42	Ing. Dana Šťastná	Žitný kváskový chléb	Poděbradova 79, 537 01 Chrudim
43	Alena Effenbergerová	Svídnická krajková keramika	Svídnice 22
44	Gemiral s.r.o.-zástupce Milan Kohoutek	Královský džem	Sečská 816, Chrudim
45	Gemiral s.r.o.-zástupce Milan Kohoutek	Babiččin ovocný čaj	Sečská 816, Chrudim
46	Ekopanely CZ, s.r.o.-zástupce ing. Jan Bareš	EKOPANEL®	Jedousov 72, 535 01 Přelouč
47	Michaela Naumecová	Přírodní sirupy, extra džemy a marmelády	Sobětuchy 298, 537 01 Chrudim
48	Tereza Šnapková	Farmářské kuře z Vápenného Podola	Vápenný Podol 112, 538 03 Heřmanův Městec
49	Mgr. Sylva Hrachovinová	Dřevěné obrázky z kuchyňky paní hospodyňky	Míčov 33, 538 03 Heřmanův Městec
50	Zdravičko Chrudim, s.r.o.	Chrudimský kváskový celozrnný koláč	Vojtěchov 44, 539 01 Hlinsko
51	Mýdlárna Šiva	Přírodní rostlinná mydla	T. G. Masaryka 131, 538 21 Slatiňany
52	Olga Pospíšilová	Kuplevandule	Václavská 1107, 537 01 Chrudim
53	VODAX, spol. s r.o.	Kaštanový závin	Penzion Ochoz u Nasavrky
54	Josef Raba	Raba Choltická zabijačka	Náměstí sv. trojice 1, 533 61 Choltice
55	EKOfarMAS Horecký dvůr, s. r. o.	Křížaly rytíře Sekolika	Jedousov 66, 535 01 Přelouč

Zdroj: Databáze MAS

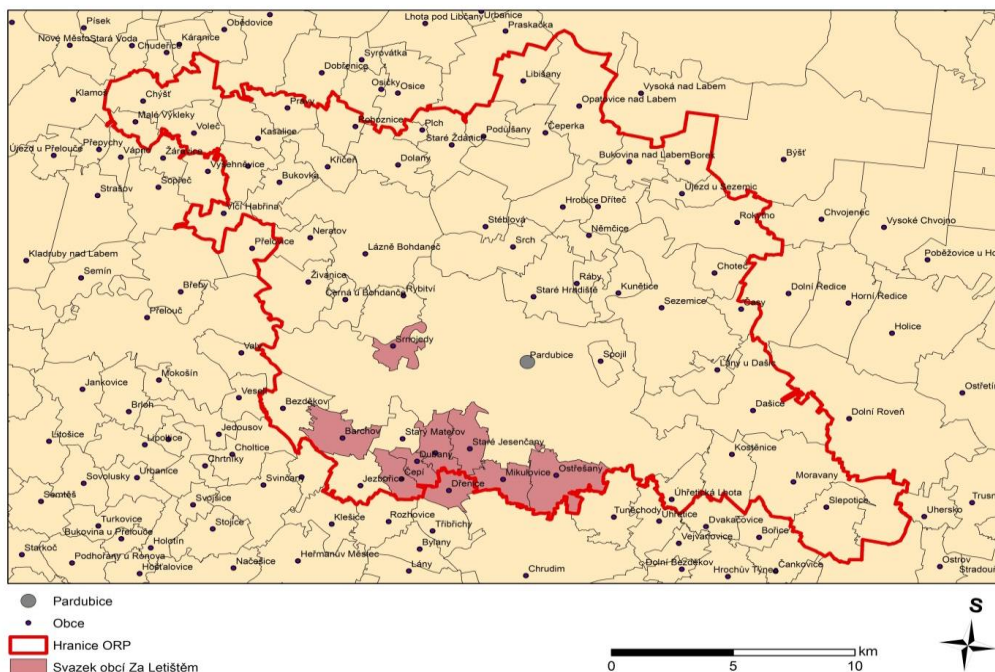
A.2.21. Přehled spádovosti obcí do jednotlivých obcí

DSO Podhůří Železných hor představuje polovinu obcí ORP Přelouč – viz mapa níže.



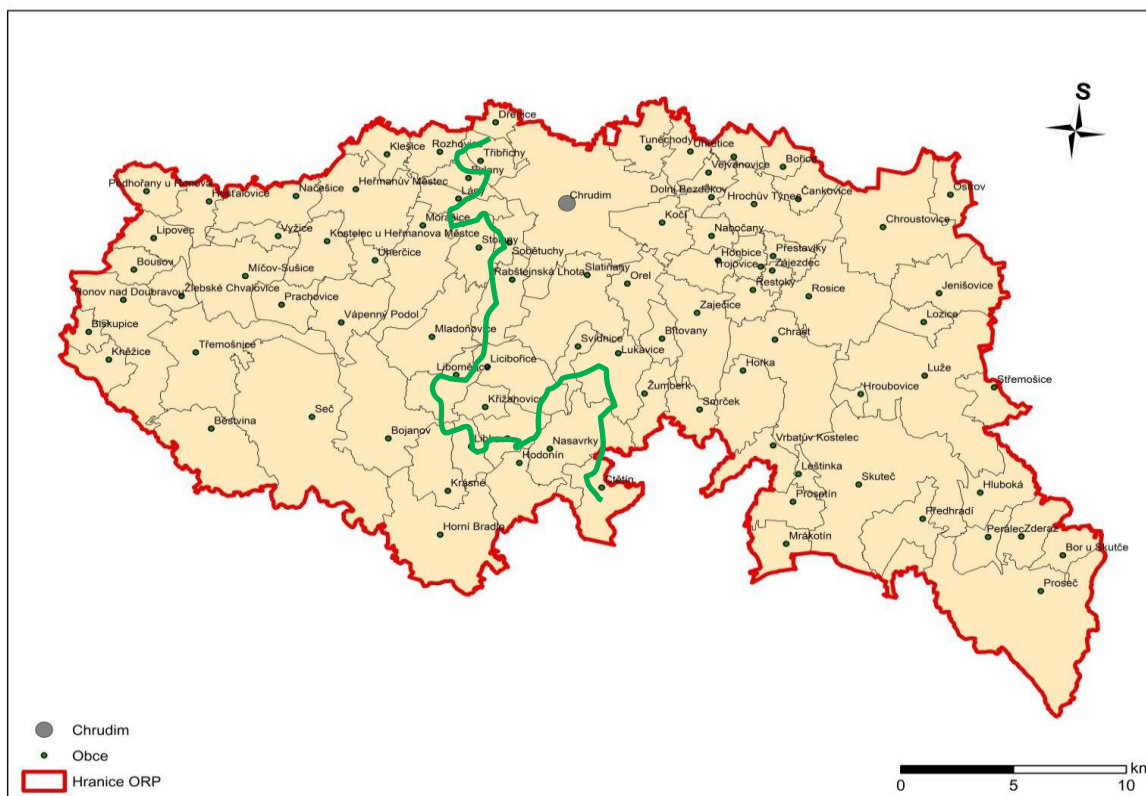
zdroj: Analýza DSO v ORP Přelouč, Svaz měst a obcí ČR, 2014

DSO **Za letištěm** z ORP Pardubice je dalším členem MAS Železnohorský region – viz mapa níže.



zdroj: Analýza DSO v ORP Pardubice, Svaz měst a obcí ČR, 2014

Celkem 4 DSO zasahující z ORP Chrudim do MAS Železnohorský region představuje polovinu obcí ORP Chrudim – viz mapa níže, kde je uvedena hranice (zeleně) území, jejíž celá západní část tzn. výše zmíněné 4 DSO spadají do MAS Železnohorský region.



zdroj: Analýza DSO v ORP Chrudim, Svaz měst a obcí ČR, 2014

A.2.22. Informační centra v regionu

	název	otvírací doba	Kontakt	nabídka služeb
1	TIC Heřmanův Městec	1.9.-30.6. v Po-Pá 08:00-17:00 1.7.-31.8. v Po-Pá 08:00-17:00 1.7.-31.8. v So, Ne 09:00-13:00	Jarmila Novotná, infocentrum@mesto-hm.cz, tel.+420 469 625 147	počítač(e) s připojením na internet, prodej upomínkových předmětů, map a průvodců, prodej vstupenek, průvodcovské služby, skenování, prodejní výstava RP, geolokalita v atriu
2	TIC Nasavrky	říjen-květen v Po-Pá 8,30-16,30 červen a září Po-So 8,30-16,30 červenec a srpen Po-Ne 9,00-17,00	Radka Závorková, icnasavrky@ckmacek.cz, tel.+420 469 677 566	Informace o službách, ubytování a stravování, o kulturních společenských a sportovních akcích v Nasavrkách a okolí, prodej RV
3	TIC Třemošnice	1.10.-30.5.Po-Čt 7,30-12 12,30-17,pátek jen do 14,30 1.6.-30.9 Po-Pá 7,30-17(pauza 12-12,30) so 9-11	Pavla Alvarezová, ic@tremosnice.cz, tel. +420469 611 135	nabídka propag.materiálů Třemošnice a okolí,prodej pohledů,map,turist.známek,magnetů,vizitek,vyhledávání dporav.spojů,faxování,kopírování,skenování,laminování,předprode j vstupenek,inzerce,možností zveřejňování firem v databázi,prodej RV
4	TIC Seč	sezona Po-Ne 9-12 13-17 mimosezona Út 8-12 13-15,St,Pá 8-12 13-17,Čt,So 8-12	Mgr.Jan Zikmunda , info@mestosec.cz, tel. +420 469 676 900	laminování, kopírování,faxování,služby CzechPoint,prodej rybářských povolenek
5	TIC Přelouč	Po - pa 8 - 16 a so 8 - 11	Reichman, kulturni.sluzby@mestoprelouc.cz ,tel.466 094 155, 603 871 648	Informace o službách, ubytování a stravování, o kulturních společenských a sportovních akcích v Přelouči a okolí

Zdroj: Databáze MAS

A.2.23. Přehled tematických a jiných tras regionu

Naučné stezky

	Název stezky	výchozí místo	konec stezky	počet zastavení	délka	začátek a konec napojen na hromadnou dopravu ano/ne	realizátor
1	Keltská naučná stezka	Nasavrky	Nasavrky	12	9 km	ano	Boii
2	Kočíčí hrádek	Slatiňany-park	Slatiňany-park	8	2-3 km	ano	LČR s.p.,ČSOP Nasavrky
3	Kolem prachovického lomu	Prachovice lom	Vápenný Podol	6	3,5 km	ano	Holcim Česko a.s.
4	Lesní naučná stezka	NPR Lichnice-Kaňoky Hory	NPR Lichnice-Kaňoky Hory	7	3 km	ano	LČR s.p.,
5	Heřmanův Městec-město u dvou moří	Heřmanův Městec	Heřmanův Městec	6	3 km	ano	mikroregion HM
6	Od devíti dubů	Heřmanův Městec	Heřmanův Městec	5	2 km	ano	Základní škola praktická HM
7	Raškovickými lomy	Horní Raškovice	Horní Raškovice	6	2,2 km	ano	mikroregion HM
8	Údolím Doubravy	Chotěboř	Bílek	11	4,5 km	ano	CHKO ŽH
9	Vápenka	Polánka	Polánka		1 km	ano	obec Krásné

Databáze MAS ŽR

Vlastivědné stezky

	Název stezky	výchozí místo	konec stezky	počet zastavení / infopanelů	délka	začátek a konec napojen na hromadnou dopravu ano/ne	realizátor
1	Krajem Chrudimky	Filipov u Svratky	Chrudim	37	82 km	ano	CHKO ŽH
2	Rybniční soustava Heřmanoměstecka	Konopáč	Heřmanův Městec	8	2,2 km	ano	mikroregion HM
3	Krajem Železných hor	Seč	Ronov nad Doubravou	15	22 km	ano	CHKO ŽH

Databáze MAS ŽR

Cyklostezky

	Název stezky- číslo	výchozí místo	konec stezky	délka	obtížnost	začátek a konec napojen na hromadnou dopravu ano/ne	realizátor
1	102	Kokešov	Přelouč	9	lehká	ano	KČT
2	4039	Vysoká nad Labem	Přelouč	33	lehká	ano	KČT
3	4041	Lázně Bohdaneč	Jezbořice	22	lehká	ano	KČT
4	4111	Drhotín	Dolní Roveň	47,5	střední	ano	KČT
5	4112	Javorné	Sezemice	42	střední	ano	KČT
6	4113	Trhová Kamenice	Slatiňany	20	střední	ano	KČT
7	4114	Žďárec u Sktuče	Seč	36,5	střední	ano	KČT
8	4115	Ležáky	Ústupky	25,5	střední	ano	KČT
9	4118	Trpišov	Zaječice	10	střední	ano	KČT
10	4119	Lovětín	Pardubice	85,5	střední	ano	KČT
11	4121	Trhová Kamenice	Uhersko	40,5	střední	ano	KČT
12	4127	Třemošnice	Kokešov	38,5	střední	ano	KČT
13	4128	Dolní Raškovice	Turkovice	13,5	střední	ano	KČT
14	4129	Choltice	Jetonice	15,5	lehká	ano	KČT
15	4130	Choltice	Přelouč	13,5	lehká	ano	KČT
16	4153	Třemošnice	Štoky	58,5	střední	ano	KČT
17	4177	Čepí	Samařov	37,5	střední	ano	KČT
18	4178	Pardubice	Pohled	23	lehká	ano	KČT
19	4179	Slatiňany	Podhořany u Ronova	28	lehká	ano	KČT
20	4181	Nové Hradky	Jeníkovice	45,5	střední	ano	KČT
21	4182	Pardubice	Podhradí	33	lehká	ano	KČT
22	4185	Pohled	Chrudim	13	střední	ano	KČT
23	4188	Pařížov	Podhořany u Ronova	15	střední	ano	KČT
24	4208	Heřmanův Městec	Vápenný Podol	11,5	střední	ano	KČT
25	4232	Zbohov	Lipovec	15,5	střední	ano	KČT
26	4233	Třemošnice	Pařížov	5	těžká	ano	KČT
27	4234	Mladotice	Spytice	5,5	lehká	ano	KČT

Databáze MAS ŽR

Hipostezky

	Název stezky	výchozí místo	konec stezky	délka	nápojen na hromadnou dopravu ano/ne	realizátor
1	páteří stezka	Vilémov	Luže	50 km	ano	ranč Kovářov
2	Okruh Křižanovická přehrada	Kovářov	Kovářov	20 km	ano	ranč Kovářov
3	Jezdecký okruh Lichnice	Kraskov	Kovářov	22 km	ano	ranč Kovářov
4	Okruh Horní Bradlo	Kovářov	Kovářov		ano	ranč Kovářov
5	Okruh kolem přehrady Seč	Kovářov	Kovářov	25 km	ano	ranč Kovářov
6	Okruh Konopáč	Kovářov	Kovářov	25 km	ano	ranč Kovářov
7	Okruh Krásné	Kovářov	Kovářov	20 km	ano	ranč Kovářov

Databáze MAS ŽR

Turistické trasy

	Název stezky	výchozí místo	konec stezky	nápojen na hromadnou dopravu ano/ne	realizátor
1	červená	Přelouč	Heřmanův Městec	ano	KČT
2	červená	Ronov	Chrudim	ano	KČT
3	červená	Třemošnice	Horní Bradlo	ano	KČT
4	modrá	Heřmanův Městec	Seč	ano	KČT
5	modrá	Horní Bradlo	Slatiňany	ano	KČT
6	modrá	Seč	Uhelná Příbram	ano	KČT
7	modrá	Pařížov	Javorka	ano	KČT
8	zelená	Ronov	Vápenný Podol	ano	KČT
9	zelená	Třemošnice	Chrudim	ano	KČT
10	žlutá	Semtěš	Heřmanův Městec	ano	KČT
11	žlutá	Pařížov	Seč	ano	KČT
12	žlutá	Chvaletice	Svojšice	ano	KČT
13	žlutá	Horní Bradlo	Slatiňany	ano	KČT

Databáze MAS ŽR

Zimní běžecké trasy

	Název stezky	výchozí místo	konec stezky	Délka	převažující povrch	nápojen na hromadnou dopravu ano/ne	realizátor
1	trasa 1	Nasavrky	Krásné	11 km	zvlněný	ano	mikroregion CŽH
2	trasa 2	okolí Krásného		4 km	zvlněný	ano	mikroregion CŽH
3	trasa 3	Krásné	Ústupky	15 km	zvlněný	ano	mikroregion CŽH
4	trasa 4	Hořelec	navazuje na č.3	5 km	zvlněný	ano	mikroregion CŽH
5	trasa 5	Seč	Vápenný Podol	12 km	zvlněný	ano	mikroregion CŽH
6	trasa 6	Horní Bradlo	Vršov-navazuje na č.3	12 km	zvlněný	ano	mikroregion CŽH
7	propojení 4 a 5	H. Bezděkov	Kovářov	4 km	zvlněný	ano	mikroregion CŽH

Databáze MAS ŽR

Jiné trasy

	Název stezky	výchozí místo	konec stezky	infopanely/přístřešky/sezemi/mís- ta dalekého rozhledu, jiné	délka	převažující povrch	nápojen na hromadno u dopravu ano/ne
1	Gurmánská stezka	Kraskov	Choltice	www.gurmanskastezka.cz	18 km	zvlněný	ano
2	Formanská stezka	Horecký Dvůr u Jedousova	Chrudim	9 zastavení u regionálních výrobců	40 km	zvlněný	ano

Databáze MAS ŽR

Vodácké trasy

	Název stezky	výchozí místo	konec stezky	Inko	délka	správce toku
1	Chrudimka	Seč I.	Mezisdvít-mošt	pouze na jaře, když se upouští přehrada, www.raft.cz	10,4 km	povodí Labe
2	Doubrava	peřej sv. Martin	Ronov nad Doubravou	pouze na jaře, když se upouští přehrada, www.raft.cz		povodí Labe
3	Doubrava	peřej sv. Martin	Mladotice	pouze na jaře, když se upouští přehrada, www.raft.cz		povodí Labe

Databáze MAS ŽR

A.2.24. Architektonické a kulturní památky regionu

	Název	číslo KP dle ÚSKP	vstup
<u>Hrady</u>			
Lichnice	Zřícenina	51730/6-987	20,- a 10,- Kč
Oheb	Zřícenina	45053/6-968	volně
Rabštejn	Zřícenina	16765/6-948	volně
Strádov	Zřícenina	17130/6-904	ne
Vildštejn	Zřícenina	28637/6-969	ne

Zámky

Běstvina	Zámek	18841/6-803	ne, soukromý objekt
Heřmanův Městec	Zámek	21114/6-816	ne, domov důchodců
Hoješín	zámek-zámeček	17248/6-5022	ne, cirkve
Choltice	Zámek	17608/6-2080	1.okruh-50,-,30,- 2.okruh-40,-oba okruhy:80,- ,60,-,rod.220,-
Nasavrky	Zámek	46563/6-921	50,-, 35,-, rod.120,-,dět.sk. 80,-/dítě
Ronov nad Doubravou	Zámek		ne, sídlo lesní správy
Seč	Zámek	22017/6-963	ne,soukromý objekt
Třemošnice	Zámek	21222/6-1008	ne, soukromý objekt

Tvrze

Lipka	Tvrz	37995/6-849	ne,soukromé
Svojšice	zřícenina	41579/6-2161	volně

Kostely a kaple

Běstvina	kostel sv. J. Křtitele	30678/6-801	při mších
Běstvina	kaple sv. J. Nepomuckého	30288/6-802	volně
Běstvina	kaple sv. P. Marie		ne
Běstvina	kaplička Srdce Ježíšova		ne
Bojanov	kostel sv. Víta	33375/6-805	při mších
Čepí	kaplička sv. Marie Karmelitské		ne
Dřenice	zděná kaplička		ne
Heřmanův Městec	kostel sv. Bartoloměje	33125/6-827	při mších
Heřmanův Městec	kaple Zvěstování P. Marie se zvonící	26837/6-828	po dohodě
Heřmanův Městec	kostel Církve českosl. husitské	101815	při mších
Heřmanův Městec	kaple sv. Jiří	51958/6-6270	ne
Horní Bradlo	kaple sv. Marie s hrobkou r. Rücklů	34444/6-847	při mších
Hošťalovice	kostel sv. Havla	18295/6-852	při mších
Hrbokov	kostel sv. Václava	105176	při mších
Choltice	kaplička sv. Anton.	16310/6-2084	volně
Jezbořice	kostel sv. Václava	21021/6-2092	při mších
Kostelec u HM	kostel sv. Petra a Pavla	14764/6-888	při mších
Licibořice	kostel sv. Michala	46697/6-899	při mších
Licoměřice	kostel sv. Kateřiny	15313/6-901	při mších
Lipoltice	kostel sv. Matouše	45814/6-2112	při mších
Míčov-Sušice	kostel sv. Matouše		při mších
Mikulovice	kostel sv. Václava	42009/6-2115	při mších
Morašice	kostel sv. Víta	14944/6-876	při mších
Nasavrky	kostel sv. Jiljí	28475/6-920	při mších
Pařížov	kostel sv. M. Magdaleny	32773/6-804	při mších
Práčov	kostel sv. Jakuba	16746/6-992	při mších
Přelouč	kostel navšt. P. Marie	19359/6-2125	při mších
Přelouč	kostel sv. Jakuba s farou	34153/6-2124	při mších
Ronov nad Doubravou	kostel sv. Kříže	22701/6-952	při mších
Ronov nad Doubravou	kostel sv. Vavřince	10341/6-5676	při mších
Rozhovice	kostel sv. Petra a Pavla	101350	při mších
Seč	kostel sv. Štěpána	102848	při mších
Seč	kostel sv. Vavřince	34022/6-964	při mších
Stojice	Všech svatých	28414/6-2155	při mších
Stolany	kostel sv. Mikuláše	19430/6-985	při mších
Svinčany	kostel sv. Vavřince	14044/6-2156	při mších
Třebosice	kostel povýšení sv. Kříže	23367/6-2163	při mších
Turkovice	hrobní kaple	47161/6-2165	při mších
Turkovice	kostel sv. Martina	47161/6-2165	při mších
Úherčice	zděná kaplička		volně
Urbanice	Kaple		volně
Vápenný Podol	kostel sv. Václava		při mších
Veselí	kaplička u Návesníku		volně

Zvonice

Barchov	dřevěná zvonice		volně
Bezděkov	dřevěná zvonice a kamenný křížek		volně
Brloh	2 zvonice		volně
Bukovina u Přelouče	zděná zvonice+ kříž		volně
Dřenice	dřevěná zvonice		volně
Holotín	kovová zvonice		volně
Horní Raškovice	zděná zvonice		volně
Choltice	dřevěná zvonice-Tyrolská loreta	51115/6-6207	ne
Chrtínky	zvonice a kříž		volně
Jezbořice	dřevěná zvonice		volně
Klešice	zděná zvonice		volně
Kostelec u HM	zvonice+barokní márnice		volně
Lipoltice	dřevěná zvonice		volně
Načešice	zvonice		volně
Rabštejnská Lhota	Zvonice	32135/6-949	volně
Sovolusky	dřevěná zvonice		volně
Staré Jesenčany	zděná zvonice		volně
Svidnice	zvonice	32581/6-993	volně
Třebosice	kostel Pov. Sv. Kříže	23367/6-2163	volně
Valy	zděná zvonice a kříž		volně
Valy-Lepějovice	kostel sv. Archanděla Michaela se zvonici	50862/6-6192	při mších

Pomníky a památníky

Barchov	padlým 1.svět.války		volně
Bezděkov	padlým 1.svět.války		volně
Brloh	padlým 1.svět.války		volně
Bukovina u Přelouče	pomník T.G.Masaryka		volně
Čepí	padlým 1.svět.války		volně
Dřenice	padlým 1.a 2. svět.války		volně
Dubany	padlým 1. a 2. svět.války		volně
Choltice	pomník básníku B. Jelínkovi	34819/6-2086	volně
Choltice	2 padlým 1.svět.války		volně
Choltice	pomník F.Nohejla a F. Kubelky	46099/6-2089	volně
Jedousov	padlým 1. a 2. svět.války	37582/6-5175	volně
Jeníkovice	padlým 1.svět.války		volně
Konopáč	pomník K.J.Zákoutskému		volně
Kostelec u HM	padlým 1.svět.války		volně
Licoměřice- Lipovec	pomník protifašistických bojovníků	45236/6-903	volně
Lipoltice	padlým 1.svět.války		volně
Lohenice	padlým 1.svět.války		volně
Mělice	padlým 1.svět.války+křížek+zvonice		volně
Mikulovice	padlým 1. a 2. svět.války		volně
Načešice	padlým 1.svět.války		volně
Načešice	pomník Pepy Chaloupky		volně
Prachovice	obětem II. sv. války	29074/6-4815	volně
Rozhovice	padlým 1.svět.války		volně
Staré Jesenčany	padlým 1. a 2. svět.války		volně
Stojice	padlým 1. a 2. svět.války+ MUDr.Bartoňovi	31587/6-5188	volně
Svinčany	padlým 1.svět.války		volně
Svojšice	pomník J. Havlíčkové		volně
Svojšice	pomník P. Suly		volně
Třibřichy	padlým 1.svět.války		volně
Tupesy	padlým 1.svět.války		volně
Turkovice	padlým 1.svět.války		volně
Vápenný Podol	padlým 1. a 2. svět.války		volně
Veselí	padlým 1.svět.války		volně
Žlebské Chvalovice	padlým 1.svět.války v kapli		volně

Kříže, Boží muka

Barchov	kamenný kříž		volně
Brloh	2 kříže		volně
Čepí	litinový kříž		volně
Dřenice	kamenný kříž		volně
Dubany	kamenný kříž		volně
Holotín	2 kříže		volně
Horní Raškovice	2 kříže		volně
Choltice	2 Boží muka		volně
Choltice	5 křížů různě po okolí		volně
Klenovka	křížek a zvonička		volně
Klešice	Boží muka		volně
Klešice	Křížek		volně
Klešice	kříž sv. J. Nepomuckého		volně
Kostelec u HM	kříž u pily		volně
Lány	2 kříže		volně
Lhota pod Přeloučí	křížek a zvonička		volně
Lipoltice	3 kříže		volně
Lohenice	křížek a zvonička		volně
Mikulovice	Křížek		volně
Mokošín	kamenný kříž		volně
Načešice	kříž sv. J. Nepomuckého		volně
Poběžovice	kamenný kříž		volně
Sovolusky	Křížek		volně
Stojice	Boží muka		volně
Svinčany	2 kříže		volně
Svinčany a Raškovice	4 kříže		volně
Svojsice	kamenný kříž+zvonička		volně
Škudly	kamenný kříž+zvonička		volně
Třebosice	kamenný kříž		volně
Třibřichy	pamětní kříž		volně
Tupesy	kamenný kříž+zvonička		volně
Urbanice	kamenný kříž+zvonička		Volně
Vápenný Podol	zděný kříž		Volně
Vyžice	kříž se zvonicí		Volně

Sochy

Barchov	sv. Jana		Volně
Dřenice	sv. Jana Nepomuckého		Volně
Heřmanův Městec	sv. Jana Nepomuckého	23073/6-825	Volně
Heřmanův Městec	sv. Václava	25647/6-824	Volně
Heřmanův Městec	sv. Vavřince	35340/6-826	Volně
Horní Bradlo	sv. Jana Nepomuckého	101248	Volně
Choltice	sousoší Nejsvětější Trojice	22933/6-2083	Volně
Klešice	sv. Jana Nepomuckého		Volně
Kovářov-Holín	sousoší Nejsvětější Trojice	34732/6-890	Volně
Nasavrky	sv. Jana Nepomuckého	10851/6-5876	Volně
Přelouč	sv. Jana Nepomuckého	32863/6-2126	Volně
Přelouč	Jana Dítěte		Volně
Přelouč	sv. Václava	33940/6-2124	Volně
Seč	sv. Jana Nepomuckého	94490/6-965	Volně
Stojice	sv. Jana Nepomuckého		Volně
Svinčany	Mariánská socha		Volně
Třebosice	sv. Jana Nepomuckého		Volně
Turkovice	sv. Jana Nepomuckého+P. Marie		Volně

Pamětní desky

Běstvína-Županda	Jindřich Prucha		Volně
Heřmanův Městec	J. Gutha Jarkovský		Volně
Heřmanův Městec	Rudolf Pokorný		Volně
Heřmanův Městec	I.M.Jirous		Volně
Heřmanův Městec	Židům		po dohodě
Choltice	Bohdan Jelínek		Volně
Kostelec u HM	legionářům		Volně
Přelouč	F.Filipovský		Volně
Ronov nad Doubravou	A.Chittussi		Volně
Ronov nad Doubravou	Karel Horký		Volně
Svojšice	Julie Havlíčková		Volně
Svojšice	Ferdinand Jelínek		Volně
Svojšice	Josef Sulík		Volně

Databáze MAS ŽR

A.2.25. Technické památky regionu

	Název	číslo KP dle ÚSKP	Vstup
Bojanov	Fara	16536/6-807	ne, cirkve
Čepí	stará hasičská zbrojnice		ne, hasičů
Dubany	hasičská zbrojnice se zvoničkou		ne, hasičů
Heřmanův Městec	židovská synagoga	11877/6-5522	Sezona
Heřmanův Městec	Kašna	24310/6-823	Volně
Heřmanův Městec	dům Medov	15206/6-817	Soukromé
Heřmanův Městec	Hřebcín	102554	po dohodě
Heřmanův Městec	židovský hřbitov	11876/6-5823	po dohodě
Heřmanův Městec	městská památková zóna		Volně
Hoješín	židovský hřbitov	29591/6-839	Volně
Hradiště	opidum	37264/6-811	Volně
Choltice	hrobka rodiny Thunů	21871/6-2085	Volně
Choltice	silniční most	29624/6-5164	Volně
Jezbořice	rodinný dům čp. 22	31029/6-2094	Ne
Klešice	Korábův mlýn		Soukromé
Klešice	rodinný dům čp.58,59,60		Soukromé
Klešice	Hamplův mlýn		Soukromé
Klešice	sýpka, špejchar		ne, soukromé
Kostelec u HM	rodinný dům čp. 27 pí Soudové	14127/6-887	Soukromé
Lhota	Milník		Volně
Lipka	hrobka rodiny Kustošů	45279/6-850	Volně
Lukavice	rudný důl	38435/6-4624	ne, státem zavřeno
Pařížov	hráz přehrady	28234/6-4750	při Dnech otevřených dveří
Přelouč	objekt Občanská záložna	36929/6-4753	Volně
Přelouč	městský dům	45273/6-4754	ne,soukromé
Přelouč	měšťanský dům čp.23	103779	ne,soukromé
Přelouč	měšťanský dům	103847	ne,soukromé
Přelouč	měšťanský dům	103722	ne,soukromé
Přelouč	měšťanský dům	103739	ne,soukromé
Přelouč	vodní elektrárna s mostem	26996/6-5170	Volně
Přelouč	Divišova vila	29625/6-4656	ne,soukromé
Stojice	ohradní zeď a márnice u kostela		Volně
Svinčany	morový sloup		Volně
Třemošnice	Berlova vápenka	101045	20-,10,-,rod.50,-
Turkovice	ohradní zeď u kostela sv. Martina		Volně

Valy	myslivna čp.47	19039/6-2170	Soukromé
Vápenný Podol	Vápenka	32533/6-1010	Volně

Databáze MAS ŽR

A.2.26. Ubytovací a stravovací služby v regionu

Ubytovací služby

název obce	Obchodní název provozovatele	Adresa	typ	Telefon	e-mail	web
Běstvina	chalupa Antonín	Rostejn 1	pokoje	604 875 106	info@chalupa-antonin.com	
Bojanov	ubytování U Krejčů	Bojanov	apartmán	724 614 009	jardakrejci@centrum.cz	www.ubytovani-penzion.unas.cz
Heřmanův Městec	apartmány Ambiente	Pokorného 437, Heřmanův Městec	apartmány	469315629, 602 130 074	recepce@ambiente.cz	http://www.marinahotel.cz/
Heřmanův Městec	autokemp Konopáč	Konopáč 37, 538 03 Heřmanův Městec	pokoje, chatky, stany	469695117	konopac@tiscali.cz	www.zeleznehory-hm.cz/1846/autokempink-konopac/
Heřmanův Městec	hotel Bílý Beránek	nám. Míru 177, 538 03 Heřmanův Městec	pokoje	469696196, 469 696 196	lesak.lubos@centrum.cz	
Heřmanův Městec	hotel Eden	Hálkova 134, 538 03 Heřmanův Městec	pokoje	469696287	info@eden-hm.cz	
Heřmanův Městec	ubytovna Heřman	Heřmanského 733, Heřmanův Městec	pokoje	469 695 170	leos.kubelka@tiscali.cz	
Horní Bradlo	Penzion U Kozlů	Horní Bradlo 26, 539 53 Horní Bradlo	pokoje	469 338 216, 602 827 802	pension@ukozlu.cz	www.ukozlu.cz
Horní Bradlo	TJ Horní Bradlo	Horní Bradlo 25, 539 53	pokoje	606788661	tjhornibradlo@gmail.com	http://www.tjhornibradlo.cz/ubytovani-/
Horní Bradlo	ŠARŽ Vršov	Vršov 19, 539 53 Horní Bradlo	pokoje	469 338 247, 469 338 260	sarz_vrssov@quick.cz	http://www.sarz.cz
Horní Bradlo	RSA Tesla	Horní Bradlo 53	rekreační středisko	469338179		
Klokočovská Lhotka	zámeček Klokočov	Klokočovská Lhotka 61, 538 01, Chotěboř	apartmány	606276096	info@zamecek-klokocov.cz	www.zamecek-klokocov.cz
Kraskov u Seče	Rekreační zařízení Kraskov	Starý Dvůr 18, Kraskov u Seče	pokoje	602945652	peklo.kraskov@email.cz	www.riveos.estranky.cz
Krásné	Penzion Motýlí louka	Krásné-Chlum	pokoje	602364286	recepce@motylilouka.cz	
Mladoňovice-Lipina	Penzion Lipina	Mladoňovice-Lipina 3, 538 21	pokoje		info@penzionlipina.cz	www.penzionlipina.cz
Nasavrky	SOUV-VVC, o.p.s.-ubytovna	Slatiňanská 135, 538 25 Nasavrky	pokoje	469677427		www.souvnasavrky.cz
Nasavrky	ubytovna U lípy	Náměstí 77, 538 25 Nasavrky	pokoje			http://www.vychodnicechy.info/nasavrky/3_9466_ubytovna-u-lipy/
Mikulovice	penzion Blatenský Dvůr	Blatenský dvůr, Mikulovice, Blato 76, 530 02 Pardubice	pokoje	722230723	blatenskydvur@seznam.cz	www.blatensky-dvur.cz
Podhořany	Rekreační chalupa Bílý Kámen	Bílý Kámen 113, Podhořany u Ronova	chalupa			http://www.penziony.cz/podhorany-u-ronova/rekreační-chalupa-bily-kamen
Přelouč	Camping Oaza	Přelouč- Mělice 22, 535 01	tábořiště	605809410		
Přelouč	Camping u Třpytky	Přelouč- Mělice 22, 535 01	kemp	607912829	camping@utrpytky.cz	www.utrpytky.cz
Přelouč	Hotel V+M	Dukelské nám. 269 Přelouč 535 01	pokoje	733070110, 466 672 314	hotelvm@email.cz	www.vmhotel.prelouc.dnes.cz
Přelouč	Hotel Fontána	Pardubická 1422, 535 01 Pardubice, Přelouč	pokoje	774 410 144, 466 798 711	info@fontana-prelouc.cz	www.fontana-prelouc.cz
Přelouč-Mělice	Marin klub s.r.o.	Přelouč-Mělice 535 01	kemp	739 237 063, 605 246 522	info@waterski.cz	www.waterski.cz
Přelouč	Penzion Na staré poště	Tylova 53, 535 01 Přelouč	pokoje	602709427	pension-nastareposte@seznam.cz	www.pension-nastareposte.cz
Ronov n. D.	Ubytovna Ronov nad Doubravou	Zámecká 175, 538 42 Ronov nad Doubravou	pokoje	602430757		

Seč	Ambrozia penzion	Chrudimská 4, 53807 Seč	pokoje	603290774, 466513248	ambrozie@email.cz	http://ubytovani-sec.cz/websec/index.htm
Seč	Autokemp U letadla	Autokemp U letadla, K Hrázi 515, Seč	kemp	739730732	autocamp.friss@seznam.cz	http://www.autocamp.e-stranky.cz

název obce	Obchodní název provozovatele	Adresa	typ	Telefon	e-mail	web
Seč	Autokemp Pláž	AK Seč Pláž	kemp	604807366	info@mestosec.cz	http://www.mestosec.cz/informacni-centrum/kemp-sec , http://www.autokempsec.cz
Seč	Apartmány Maják	Čs. pionýrů 150, 53807 Seč	apartmány	732819697, 605165791, 469676215	holecek.majak@seznam.cz	http://www.majak-sec.wz.cz
Seč	ESPA rekreační areál	538 07 Chrudim, Seč	chatky	602 222 772, 721 905 357, 606 650 850	epsa@epsa.cz	http://www.epsa.cz
Seč	hotel Delta	Seč 219 - Ústupy, 538 07 Seč	pokoje	739 556 155	recepce@hotel-delta.cz	http://www.hotel-delta.cz
Seč	hotel Jezerka	Seč-Ústupy ev.č. 278, 538 07	pokoje	469 676 327	recepce@jezerka.cz	www.hotel-jezerka.cz
Seč	hotel Kapitán	Seč-Ústupy 111, 538 07	pokoje	469676325, 773 819 351	chatky.babusa@seznam.cz	http://www.chatynouzov.cz/
Seč	hotel Seč	Náměstí Prof. Č. Strouhala 235, 538 07 Seč	pokoje	603 201 029	info@pensionvis.cz	http://www.mestosec.cz/informacni-centrum/kemp-sec , http://www.autokempsec.cz
Seč	chatka Seč	Rohovládova Bělá 14 533 43	chatka	603215199	prsvarc@seznam.cz	http://www.ubytovani-sec.cz/
Seč	chatky U Krbu	Seč	chatky	469676102, 606805581	vambera27@seznam.cz	http://www.webareal.cz/autokempsecubytovani
Seč	Penzion Hájenka	Ústupy 325, 538 07 Seč	pokoje	731 406 614	info@hajenka.cz	http://www.hajenka.cz
Seč	Penzion Plynostav	Seč 526, 538 07	pokoje	469 676 261, 608 572 610, 608 572 611	plynostav@penzion-sec.cz	www.penzion-sec.cz
Seč	Penzion U čtyřlístku	Hořelec 1, 538 07 Seč	pokoje	mobil: 732124506, 4696 76290,	info@penzion-uctyrlistku.cz	http://www.penzion-uctyrlistku.cz/restaurace.php
Seč	Penzion VIS	Seč 385	pokoje	603 201 029	info@pensionvis.cz	http://www.pensionvis.cz/index.php
Seč	rekreační zařízení MONIKA	K Přehradě, 538 07 Chrudim, Seč	pokoje	469622802	nectour@seznam.cz	www.ubytovani-sec.cz/web.org
Seč	rekreační středisko Tramo	Ústupy 246, 538 07 Seč	pokoje	606157574, 469676329	jpaulus@seznam.cz	http://www.tramo.wz.cz
Seč	rekreační středisko	Seč-Ústupy 125, 538 07	pokoje	776131478	radazoos@ji.cz	
Seč	Yachtclub Pardubice	Seč-Ústupy 111, 538 07	chatky	737 434 626, paní Věra Králová	ubytovani@ycpardubice.cz	www.ycpardubice.cz
Seč	U stodoly	Restaurace U Stodoly, Seč - Ústupy 275	chatky	469633296, 605363296, 605770435	kiosek.ustupy@seznam.cz	http://ustodoly.wz.cz
Starý Dvůr	hotel Kraskov	Třemošnice-Starý Dvůr 47	pokoje	724458576	hotelkraskov.recepce@seznam.cz	www.hotelkraskov.unas.cz
Třemošnice	internát SOŠ a SOU technické	Sportovní 322, Třemošnice	pokoje	469661731,6	r.novotny@sos.tremosnice.cz	www.sou-tremosnice.cz/sluzby.htm
Třemošnice	Club hotel	Internátní 421, Třemošnice	pokoje	731440441, 731440440	milan.zdanský@seznam.cz	www.clubhotel-tremosnice.webnode.cz
Třemošnice	turistická ubytovna města	Třemošnice	pokoje	469661610		www.tremosnice.cz/en/sportoviste.php
Třemošnice	Penzion Slávka	Vestec u Běstvíny 16, Třemošnice	pokoje	469661866,7	tova.tremosnice@seznam.cz	www.penzionslavka.cz
Veselí	Penzion Na hrázi	Veselí 48, 535 01		602405538, 602 405 385	penzion.veseli@volny.cz	
Zdechovice	Penzion T	Zdechovice 18, 533 11 Přelouč	penzion	739 356 260, 466 936 112	penziont@pardubicko.com	
Žlebská Lhotka	Penzion	Žlebská Lhotka 35-37	pokoje	777833991	zlebskalhotka@volny.cz	www.zlebskalhotka.cz

Databáze MAS ŽR

Stravovací služby:

	Obec	Název	Telefon	e-mail
1	Běstvína	Restaurace Na Rozkoši		
2	Břehy	restaurace Cikánka		
3	Čepí	Hostinec obecní		
4	Čepí	Restaurace Pod terasou	720688930, 602463882	
5	Dřenice	Hospoda U zastávky		
6	Heřmanův Městec	Hotel Heřman	429630787	
7	Heřmanův Městec	Hotel Bílý beránek	469 696 196	lesak.lubos@centrum.cz
8	Heřmanův Městec	Kings-Cafe bar	774920421, 602275604	kingscaffebar@seznam.cz
9	Heřmanův Městec	Krčma U Šikuly	721 307 953 603 339 200	info@kremausikuly.cz
10	Heřmanův Městec	Restaurace Eden	469696287	eden1@seznam.cz
11	Heřmanův Městec	Restaurace Ambiente	469318032	restaurace.ambiente@email.cz
12	Heřmanův Městec	Restaurace Sokolovna	469696049	
13	Heřmanův Městec	Restaurace Marina	469 315 629 602 130 074	recepce@marinahotel.cz
14	Heřmanův Městec	Restaurant U Slunce	603529830	
15	Heřmanův Městec	Tipsportbar	776360776	krizvratislav@seznam.cz
16	Heřmanův Městec	Restaurace U Dymáků a Motořest Na růžku	469696081	dymakrestaurant@centrum.cz
17	Hoješín	penzion s vlastní restaurací	775366966, 777939144, 777 566 052	info@penzionxanadu.cz drn@email.cz
18	Horní Bradlo	Buřík Danda		737172139
19	Horní Bradlo	Penzion U Kozlů	469 338 216, 602 827 802	pension@ukozlu.cz
20	Horní Bradlo	RSA Tesla - p. Modrovič	469338179	rs.tesla@seznam.cz
21	Horní Bradlo	ŠARZ Vršov	469 338 247, 469 338 260, 606 892 843, 724 229 719	sarz_vrsov@quick.cz
22	Hošťalovice	Sportovní bar		
23	Hrbkov	Smišené zboží a pohostinství	469675261	
24	Choltice	Restaurace zámek Choltice	777200804	krabak.j@seznam.cz
25	Choltice	Restaurace Na hřišti	774676904	cermak.nitram@seznam.cz
26	Jezbořice	hospůdka U Šlégra		
27	Klešice	Restaurace Jája	731566631	svatuskovi@seznam.cz, restauracejaja@seznam.cz
28	Kostelec u HM	Kostelecká hospoda		
29	Kraskov	Restaurace Na Schůdkách	775013968	
30	Kubíkovy Duby	Hostinec Na Křížovce	469662181	
31	Lipoltice	penzion s vlastní restaurací		penzionlipoltice@seznam.cz
32	Medlešice	Restaurace a pohostinství	775960660	karelhromek@seznam.cz
33	Míčov	Hospoda obecní		
34	Mikulovice-Blatno	Restaurace Blatenský dvůr	722230723	blatenskydvur@seznam.cz
35	Mikulovice	Hostinec Na Netřebě	466304676, 608819834	
36	Nasavrky	Hotel Šustr	725 929 533, 469687069	hotel-sustr@seznam.cz
37	Nasavrky	restaurace Pod Lipou	606 766 908, 724 737 337	martin.skranka@seznam.cz
38	Nasavrky	Motořest U Klokana	469 677 477, 607625066	
39	Nasavrky-Ochoz	Presturace Ochoz	723947001	
40	Ostřešany	kavárna,cukrárna,čajovna	602774239, 602446904	jvjoa@post.cz
41	Ostřešany	restaurace Dvořák	466330549	
42	Peklo-Třemošnice	Hospůdka Peklo		

43	Podhořany	Motorest U Sv. Václava	731116307	lumilacek@seznam.cz
	Obec	Název	Telefon	e-mail
44	Podhořany	Restaurace Podhořanka	724508001	
45	Podhradí-Třemošnice	Kiosek Lovětín	775133525	
46	Podhradí-Třemošnice	Hospoda Na Podhradí	775133525	
47	Podhradí-Třemošnice	Posezení u Charvátů	776619103	
48	Prachovice	Hostinec U Holubů		
49	Prachovice	Restaurace Bučina	736527361, 736 527 362	
50	Prachovice	Restaurace Rotunda	775104780	
51	Prachovice	Restaurace Střelec		
52	Přelouč	cukrárna Duo		janakravarikova@seznam.cz
53	Přelouč	Gavin Caffè	737 648 302	gavicafe@seznam.cz
54	Přelouč	nádražní restaurant	733070110	hotelvm@email.cz
55	Přelouč	Pension Na staré poště	602709427	pension-nastareposte@seznam.cz
56	Přelouč	restaurace BAKCHUS	465719257	MD3j@seznam.cz
57	Přelouč	restaurace Flora	466953932	
58	Přelouč	Restaurace Palma	774565091, 774565092	palmickapcm@seznam.cz
59	Přelouč	restaurace u Jiřího	605155900	restaurace.ujiriho@seznam.cz
60	Přelouč	restaurace Záložna	777719054	jnw@centrum.cz
61	Ronov nad Doubravou	Hospůdka U Šaueru		
62	Ronov nad Doubravou	Hospůdka U Vavřince	602444007, 469690400, 602776870	info@vav.cz
63	Ronov nad Doubravou	Hostinec U Pardála	777 112 779	
64	Ronov nad Doubravou	Restaurace V Tunelu	469690322	
65	Rozhovice	U Berana - hostinec		
66	Seč	Ambrozia pension a restaurace	603290774, 466513248	ambrozie@email.cz
67	Seč	Hotel Jezerka	469 676 327	recepce@jezerka.cz
68	Seč	Junior centrum	469676231, 606920077, 728474506	miroslava.drabkova@sanatorium-topas.cz
69	Seč	Autokemp U letadla	739730732	autocamp.friss@seznam.cz
70	Seč	Měšťanská beseda Seč	777 266 260	beseda.sec@seznam.cz
71	Seč	Hotel Seč	469676227	hotel@hotel-sec.cz
72	Seč	HOTEL KAPITÁN	469676325, 773819351	kapitan@hotelkapitan.cz
73	Seč	Penzion U čtyřlístku	469676290, 607988986	info@penzion-uctyrlistku.cz
74	Seč	U Krbu - Sečská přehrada	469676102, 606805581	vamberra27@seznam.cz
75	Seč	pension Plynostav	469676261, 608572610, 608572611	plynostav@penzion-sec.cz
76	Seč	Restaurace Seč	469676227	hotel@hotel-sec.cz
77	Seč	Apartmány Maják	732819697, 605165791, 469676215	holecek.majak@seznam.cz
78	Seč	Restaurace Veselka	469676146	j.jiral@worldonline.cz
79	Seč	Restaurace a rybářské potřeby U Mečouna	469676172, 737109028	
80	Seč	Restaurace U Stodoly	469633296, 605363296, 605770435	kiosek.ustupky@seznam.cz
81	Seč	Restaurace a pohostinství		777266260
82	Seč	Tramo rekreační středisko	606157574, 469676329	jpaulus@seznam.cz
83	Svinčany	hospůdka Podskalí	466972605	
84	Svojsice	restaurace U sokola		
85	Třemošnice	Hotel LICHNICE	469661730	
86	Třemošnice	Cukrárna a Kavárna Třemošnice	733393858	iva.blazkovka@seznam.cz

87	Třemošnice	Club Hotel Třemošnice	731440441, 731440440	milan.zdansky@seznam.cz
	Obec	Název	Telefon	e-mail
88	Třemošnice	Kulturní dům	777026013	
89	Třemošnice	MASO	605444049	
90	Třemošnice	Pizzerie Lihovar	739435028	cajckova@seznam.cz
91	Třemošnice	TIPSPORT BAR	469661056	
92	Třemošnice	Zahradní Restaurace „NA ŠPICI“	604191824	
93	Vápenný Podol	Restaurace Šenk		
94	Valy	Restaurace Na Valech	774121234	restaurace.valy@seznam.cz
95	Veselí	Penzion Na Hrázi		602405387
96	Veselí	Pohostinství MASH		
97	Zdechovice	restaurace T	739356260	penziont@pardubicko.com
98	Žlebské Chvalovice	Pohostinství U Horálků	605785757	h.jana81@gmail.com
99	Žlebská Lhotka	Restaurace Žlebská Lhotka	777833991	

Databáze MAS ŽR

A.3. Strategická část

A. 3. 1. Přehled základního výběru relevantních strategií

1) Regionální strategie

Program rozvoje Pardubického kraje pro období 2012 – 2016 s výhledem do roku 2020

Rozvojová priorita				
	A. Kvalitní lidské zdroje	B. Konkurenceschopná ekonomika	C. Zdravé životní prostředí	D. Koordinovaný prostorový rozvoj kraje
Opatření	A.1 Podpora kvalitního systému vzdělávání	B.1 Rozvoj a optimalizace využití podnikatelské infrastruktury a podpora podnikání	C.1 Podpora multifunkčního zemědělství a péče o krajinu krajiny	D.2 Posilování rozvojových příležitostí ve venkovských oblastech a problémových regionech Pardubického kraje
	A.2 Zkvalitňování zdravotní péče, zvýšení efektivnosti jejího poskytování a zvýšení její dostupnosti i v odlehlých částech kraje	B.3 Rozvoj potenciálu pracovních sil	C.2 Podpora efektivního nakládání s odpady	D.4 Rozvíjení vnějších vztahů subjektů na území Pardubického kraje
	A.3 Zajištění místní a časové dostupnosti podpory osobám v nepříznivé sociální situaci prostřednictvím stabilní, efektivní, flexibilní a kvalitní sítě sociálních služeb a jejich provázání s dalšími službami (např. z oblasti zdravotnictví)	B.4 Rozvoj základní a doprovodné infrastruktury cestovního ruchu a jejího využití při rozvoji atraktivit cestovního ruchu	C.3 Rozvoj infrastruktury vodního hospodářství a zvýšení ochrany vodních zdrojů v území	D.5 Rozvíjení spolupráce veřejného, soukromého a neziskového sektoru
	A.4 Posílení kulturní rozmanitosti a historického dědictví kraje	B.5 Koordinovaný rozvoj marketingu cestovního ruchu a tvorby turistických produktů	C.5 Podpora zvyšování kvality jednotlivých složek životního prostředí	D.6 Efektivní využívání evropských fondů
	A.5 Podpora rozvoje sportovních a tělovýchovných aktivit	B.7 Zkvalitnění regionální a lokální dopravní infrastruktury	C.6 Zvyšování bezpečnosti a ochrany obyvatel kraje	

A.6 Širší kultivace lidského potenciálu kraje	B.8 Rozvoj systému veřejné dopravy, rozvoj bezmotorové dopravy		
---	--	--	--

Regionální inovační strategie, Regionální rozvojová agentura Pardubického kraje

I1 Zvyšování konkurenceschopnosti firem

Opatření A 1 Rozvoj klastrů a kooperačních sítí

I3 Rozvoj infrastruktury podporující inovace

Opatření A 3 Rozvoj fyzické (inovační) infrastruktury

Opatření C 3 Rozvoj kvalifikovaného poradenství a služeb v oblasti inovací

I4 Zajištění finančních zdrojů pro MSP a inovační projekty

A 4 Zajistit financování inovativních firem v počátečním stádiu rozvoje

B 4 Větší využití existujících zdrojů a nových zdrojů ze strukturálních fondů

I5 Budování inovačního prostředí

A5 Propagace regionu, marketingové aktivity

B5 Propagace výsledků VaVaI z území Pk

Cyklostezky v Pardubickém kraji (1 : 10 000):<http://www.pardubickykraj.cz/uzemni-studie/34590/cyklostezky-v-pardubickem-kraji-1-10-000>**Územní plány měst a obcí:**<http://www.pardubickykraj.cz/uzemni-plany-mest-a-obci>**Zásady územního rozvoje Pardubického kraje**, AURS, spol. s r. o., ve spolupráci s DVH CR, spol. s r. o., leden 2010*Rozvojové oblasti krajského významu*

Rozvojová oblast OBk 1 Vysoké Mýto - Choceň

Rozvojová oblast OBk 2 Česká Třebová – Ústí nad Orlicí

Rozvojová oblast OBk 3 Svitavy

Rozvojové osy krajského významu

Rozvojová osa OSk 1 Chrudim – Chrast - Skuteč - Hlinsko

Rozvojová osa OSk 2 Choceň – České Libchavy/Sopotnice – Ústí nad Orlicí (- Vamberk)

Rozvojová osa OSk 3 Ústí nad Orlicí – Letohrad - Žamberk

Rozvojová osa OSk 4 Česká Třebová – Lanškroun

Rozvojová osa OSk 5 Holice – Borohrádek (– Kostelec nad Orlicí)

Rozvojová osa OSk 6 Svitavy - Polička

Strategie cestovního ruchu Pardubického kraje**1) Národní****Strategie regionálního rozvoje ČR 2014-2020** - Ministerstvo pro místní rozvoj, duben 2013

GLOBALNÍ CÍL: zajistit dynamický a vyvážený rozvoj území České republiky se zřetelem na kvalitu života a životního prostředí, přispět ke snižování regionálních rozdílů a zároveň umožnit využití místního potenciálu pro posílení konkurenceschopnosti jednotlivých územně správních celků (územních jednotek).

Cíl 1: Podpořit zvyšování konkurenceschopnosti a využití ekonomického potenciálu regionů (růstový cíl)

Cíl 2: Zmírnit prohlubování negativních regionálních rozdílů (vyrovnávací cíl)

Cíl 3: Posílit environmentální udržitelnost (preventivní cíl)

Cíl 4: Optimalizovat institucionální rámec pro rozvoj regionů (institucionální cíl)

Prioritní oblast 1 - Regionální konkurenceschopnost

Priorita 1: Využití potenciálu rozvojových území

Priorita 2: Rozvoj klíčové infrastruktury nadregionálního významu

Prioritní oblast 2 - Územní soudržnost

Priorita 3: Zkvalitnění sociálního prostředí rozvojových území

Priorita 4: Vyvážený rozvoj stabilizovaných území

Priorita 5: Oživení periferních území

Prioritní oblast 3 - Environmentální udržitelnost

Priorita 6: Ochrana a udržitelné využívání zdrojů v regionech

Priorita 7: Ochrana přírody a krajiny, kvalitní a bezpečné prostředí pro život

Prioritní oblast 4 - Veřejná správa a spolupráce

Priorita 8: Zkvalitnění institucionálního rámce pro rozvoj regionů

Priorita 9: Podpora spolupráce na místní a regionální úrovni

Opatření k jednotlivým prioritám jsou velmi podobná tomu, co plánuje MAS ve své strategii.

Koncepce podpory malých a středních podnikatelů 2014-2020 - Ministerstvo průmyslu a obchodu, 2012

Hlavní cíle

- 1) Posílení postavení malých a středních podnikatelů v české ekonomice a růst konkurenceschopnosti malých a středních podnikatelů v evropském a světovém kontextu.
- 2) Rozvoj a zkvalitňování podnikatelského prostředí a zvyšování kvality poradenských služeb pro MSP, včetně zvýšení atraktivity technického a přírodovědného vzdělávání, posílení a rozvoje technické inteligence.
- 3) Posílení inovační schopnosti a efektivního nakládání s duševním vlastnictvím malých a středních podnikatelů a rozvoj podnikatelské a inovační infrastruktury.
- 4) Snižování energetické a materiálové náročnosti při podnikání malých a středních firem.

Strategická priorita č. 1 – Kultivace podnikatelského prostředí, rozvoj poradenských služeb a vzdělávání pro podnikání

Strategická priorita č. 3 – Podpora internacionalizace MSP

Strategie celoživotního učení ČR 2007-2015 - Ministerstvo školství, mládeže a tělovýchovy, 2007

Hlavní strategické směry

- 1) Uznávání, prostupnost - Vytvořit otevřený prostor pro celoživotní učení včetně uznávání výsledků neformálního vzdělávání a informálního učení
- 2) Rovný přístup - Podporovat dostupnost a rovnost šancí v přístupu ke vzdělávacím příležitostem během celého životního cyklu
- 3) Funkční gramotnost - Rozvíjet funkční gramotnost a další klíčové kompetence včetně schopnosti učit se v průběhu celého života
- 4) Sociální partnerství - Spoluprací se sociálními partnery podporovat soulad nabídky vzdělávacích příležitostí s potřebami ekonomického, environmentálního a sociálního rozvoje
- 5) Stimulace poptávky - Stimulovat poptávku po vzdělávání u všech skupin populace v průběhu celého života
- 6) Kvalita - Podporovat zajišťování kvalitní nabídky vzdělávacích příležitostí
- 7) Poradenství - Rozvíjet informační a poradenské služby

Akční plán pro rozvoj ekologického zemědělství v letech 2011-2015 Ministerstvo zemědělství, Přijatý vládou ČR dne 14. 12. 2010 pod č. j. 1227/10

Hlavní cíle

- 1) Vybudování stabilního, dlouhodobě prosperujícího a konkurenceschopného trhu s bioprodukci, vyráběnou efektivně a zároveň podle principů EZ, s ohledem na pohodu zvířat, životní prostředí a šetrné zpracovatelské metody.
- 2) Vytvoření takové infrastruktury, která bude umožňovat kontinuální a dlouhodobě udržitelný rozvoj a zároveň bude vytvářet podmínky k tomu, aby mohla být bioprodukce významnou položkou českého EZ (významné zvýšení produkce českých biopotravin).
- 3) Dosažení efektivního propojení prvovýroby a zpracovatelských aktivit zemědělského i nezemědělského charakteru v rámci celého EZ.

Dílčí cíle a aktivity

- 1) Zvýšit důvěru spotřebitele
- 2) Zvýšit podíl příjmů z produkce/zpracování vůči podporám a posílení podnikatelského myšlení a konkurenceschopnosti
- 3) Zvýšit reálný přínos EZ pro životní prostředí a pro pohodu zvířat a zdravotní stav obyvatelstva

Státní program ochrany přírody a krajiny ČR 2009-2020 - Ministerstvo životního prostředí České republiky, 2009

- 1) udržet a zvyšovat ekologickou stabilitu krajiny – s mozaikou vzájemně propojených biologicky funkčních prvků a částí, schopných odolávat vnějším negativním vlivům včetně změn klimatu
- 2) udržet a zvyšovat přírodní a estetické hodnoty krajiny
- 3) zajistit udržitelné využívání krajiny jako celku především omezením zástavby krajiny, zachováním její prostupnosti a omezením další fragmentace s přednostním využitím ploch v sídelních útvech, případně ve vazbě na ně.

Vybrané cíle:

- Obnovit přirozené hydro-ekologické funkce krajiny a posílit schopnosti krajiny odolávat a přizpůsobovat se očekávaným klimatickým změnám
- Zabezpečení ochrany půdy jako nezastupitelného a neobnovitelného přírodního zdroje, s uplatněním principů udržitelného rozvoje a s ohledem na ostatní složky životního prostředí, omezení negativního trendu snižování rozlohy kvalitní zemědělské půdy, snížení negativního působení ohrožujících činitelů na půdu, které ohrožují poskytování ekosystémových služeb půdními ekosystémy (produkční a ekologické funkce půdy).
- Trvalé zvýšení různorodosti zemědělsky obhospodařovaných ploch a přilehlých pozemků, které jsou součástí zemědělsky využívané krajiny
- Zlepšit péči o chráněná území

Státní politika životního prostředí ČR 2012-2020

	Tematická oblast			
	1) Ochrana a udržitelné využívání zdrojů	2) Ochrana klimatu a zlepšení kvality ovzduší	3) Ochrana přírody a krajiny	4) Bezpečné prostředí
Priorita	1.1 Zajištění ochrany vod a zlepšování jejich stavu	2.1 Snižování emisí skleníkových plynů a omezování negativních dopadů klimatické změny	3.1 Ochrana a posílení ekologických funkcí krajiny	4.1 Předcházení rizik
	1.2 Prevence a omezování vzniku odpadů a jejich negativního vlivu na životní prostředí, podpora jejich využívání jako náhrady přírodních surovin	2.2 Snižování úrovně znečištění ovzduší	3.2 Zachování přírodních a krajinných hodnot	4.2 Ochrana prostředí před negativními dopady krizových situací způsobenými antropogenními nebo přírodními hrozbami
	1.3 Ochrana a udržitelné využívání půdního a horninového prostředí	2.3 Efektivní a přírodě šetrné využívání obnovitelných zdrojů energie	3.3 Zlepšení kvality prostředí v sídlech	

Koncepce památkové péče v ČR 2011-2016 - Ministerstvo kultury, březen 2011

Cíl: Kulturní památky

Opatření: II.2 a Analýza a vyhodnocení souboru věcí chráněných právem jako kulturní památky.

Cíl: Památkově chráněná území

Opatření: II.3.d Podpora zpracování plánu ochrany památkových rezervací a zón

Cíl: Evidence movitých kulturních památek

Opatření: II.5.d Sclování mobiliárních fondů hradů a zámků v majetku státu

Cíl: Monitoring památkového fondu

Opatření: II.6.b Rozšíření spolupráce mezi orgány památkové péče a nevládními neziskovými organizacemi nebo dobrovolníky při sledování stavu památkového fondu v regionech.

Cíl: Integrovaný systém ochrany movitého kulturního dědictví (ISO)

Opatření: II.8.b Rozšíření podprogramu ISO D – preventivní ochrana před nepříznivými vlivy prostředí, o možnost čerpání finančních prostředků církvemi a náboženskými společnostmi.

Cíl: Řešení nepředvídatelných událostí

Opatření: II.11.c Podpora záchranných archeologických výzkumů, které nehradí stavebník

Cíl: Památky a cestovní ruch

Opatření: II.15.a Podpora zpřístupňování památkových objektů, jejich propagace a rozšiřování nabídky kulturních akcí.

Opatření: II.15.b Využití všestranného potenciálu památek pro poskytování služeb v cestovním ruchu trvale udržitelným způsobem.

Opatření: II.15.c Zapojení vhodných marketingových nástrojů cestovního ruchu pro únosnou ekonomizaci kulturních památek. Využití části výnosu z cestovního ruchu na obnovu kulturních památek.

Cíl: Odborná organizace památkové péče

Opatření: II.18.f Spolupráce s ostatními subjekty při propagaci a prezentaci zpřístupněných objektů ve specifických formách cestovního ruchu.

Opatření: Účast dalších subjektů při nakládání s památkovým fondem

II.19.b Spolupráce a podpora nestátních neziskových organizací při péči o památkový fond a jeho propagaci a popularizaci.

II.19.e Podpora účasti donátorů na obnově a zachování kulturního dědictví.

Aktualizace Státní kulturní politiky na léta 2013-2014 s výhledem na roky 2015-2020

CÍL 1 – EKONOMICKÁ A SPOLEČENSKÁ DIMENZE

Využit přínosů umění a kulturního dědictví a s nimi spojené kreativity pro zvýšení konkurenceschopnosti ostatních oborů a činností.

1.7. Pilotní projekty Public Private Partnership

CÍL 2 – OBČANSKÁ DIMENZE - ROZVOJ OSOBNOSTI

Zvýraznit roli kultury v individuálním profesním a osobnostním růstu občanů, zejména pro rozvoj tvořivosti, kultivaci demokratických hodnot a individuálních postojů a pro posilování odpovědnosti za zděděné i vytvářené hodnoty.

2.2. Podpora mezinárodní i regionální mobility jednotlivých aktérů v oblasti kultury

2.6. Posílení dobrovolnických aktivit při ochraně, propagaci a péči o kulturní dědictví

CÍL 3 – ROLE STÁTU, KRAJŮ A OBCÍ PŘI PODPOŘE ZACHOVÁNÍ A TVORBY KULTURNÍCH HODNOT

Poskytovat přímou i nepřímou podporu uchování existujících kulturních hodnot a nakládání s nimi, stejně jako tvorbě hodnot nových.

3.2. Program na podporu uchování drobných památek v krajině

3.8. Podpora vybraných projektů z programu IOP a součinnost s kraji při realizaci ROP

CÍL 4 – ROLE STÁTU PŘI TVORBĚ PRAVIDEL

Vytvářet transparentní a nediskriminační prostředí pro kulturní aktivity a jejich podporu z úrovně státu, krajů a obcí.

4.7. Vyšší podíl veřejnosti na činnosti veřejnoprávních institucí v kultuře

Národní akční plán podporující pozitivní stárnutí 2013-2017

Priorita: Zajištění a ochrana lidských práv starších osob

Strategický cíl 1: Zajistit informovanost společnosti o potřebách starších osob a zvýšit její otevřenost vůči jejich potřebám za účelem jejich lepšího naplňování

Strategický cíl 2: Zajistit ochranu starších osob před diskriminací a všemi projevy nedůstojného zacházení, týrání a zneužívání

Priorita: Celoživotní učení

Strategický cíl 1: Vytvořit funkční systém dalšího vzdělávání, který bude atraktivní pro zaměstnance i zaměstnavatele a bude odpovídat poptávce po pracovní síle

Specifický cíl 2: Formalizovat dobrovolnické aktivity jako jednu z forem celoživotního učení

Priorita: Zaměstnávání starších pracovníků a seniorů ve vazbě na systém důchodového pojištění

Strategický cíl 2: Prodloužit pracovní kariéru pracovníků a motivovat je k odkladu odchodu do důchodu skrze úpravy legislativních podmínek a akcentování konceptu Age Managementu na pracovištích a bojovat proti výskytu věkové diskriminace

Specifický cíl 1: Podpořit samostatné podnikání starších pracovníků a poskytnout jim potřebnou pomoc a podporu.

Specifický cíl 2: Využít celoživotních zkušeností starších pracovníků a nabídnout jim možnost dalšího pracovního uplatnění prostřednictvím rekvalifikací odrážejících jejich potenciál.

Specifický cíl 3: Podpora flexibility trhu práce při zaměstnávání starších pracovníků a seniorů

Specifický cíl 5: Nastavení spolupráce mezi klíčovými aktéry na trhu práce za účelem podpoření rozvoje Age Managementu u českých zaměstnavatelů a vyhodnocení výsledků činnosti vzešlé z této spolupráce

Priorita: Dobrovolnictví a mezigenerační spolupráce

Strategický cíl 1: Posilování stabilních mezigeneračních vztahů a spolupráce v rodině, komunitě i na celospolečenské úrovni

Specifický cíl 3: Rozvíjet podmínky pro mezigenerační setkávání a spolupráci

Strategický cíl 2: Podpořit zapojení seniorů do dobrovolnické činnosti a překonání mýtu, že senioři mohou být pouze „příjemci“ dobrovolných aktivit

Priorita: Kvalitní prostředí pro život seniorů

Strategický cíl 1: Zvyšovat aktivní zapojení seniorů do komunitního života

Strategický cíl 2: Vytvářet prostředí s odpovídající infrastrukturou, vhodnou nabídkou různých forem bydlení a dostatečné občanské vybavenosti

Priorita: Péče o nejkřehčí seniory s omezenou soběstačností

Strategický cíl 1: Nabídnout co nejširší škálu služeb včetně specializované geriatrické péče, které odpovídají rozdílným potřebám a specifickým životním situacím seniorů

Strategický cíl 2: Zvýšit informovanost neformálních pečujících, kteří využívají svůj maximální potenciál jak ve svém zaměstnání, tak v rámci péče o své blízké

Koncepce bydlení České republiky do roku 2020 - Ministerstvo pro místní rozvoj, Státní fond rozvoje bydlení

Priority v části vize stabilita legislativy:

Posílení úlohy obcí v bytové politice

Koncepce státní politiky cestovního ruchu v ČR 2014 – 2020 - duben 2013

Globálním cílem Koncepce je zvýšení konkurenceschopnosti celého odvětví cestovního ruchu na národní i regionální úrovni a udržení jeho ekonomické výkonnosti jako důsledek dosažení rovnováhy mezi ekonomickým, sociokulturním, environmentálním a regionálním rozvojem.

	PRIORITA			
	1: ZKVALITNĚNÍ NABÍDKY CESTOVNÍHO RUCHU	2: Management cestovního ruchu	3: Destinační marketing	4: Politika cestovního ruchu a ekonomický rozvoj
Opatření	1.1: Zkvalitňování podnikatelského prostředí v cestovním ruchu	2.1 Podpora činnosti organizací cestovního ruchu	3.1 Marketingová podpora domácího a příjezdového cestovního ruchu	4.1 Politika cestovního ruchu jako součást hospodářské a regionální politiky
	1.2: Výstavba a modernizace základní a doprovodné infrastruktury cestovního ruchu	2.3 Rozvoj lidských zdrojů v cestovním ruchu	3.2 Tvorba a marketing národních a regionálních produktů ČR	
	1.3 Zkvalitnění nabídky služeb ČR		3.3 Marketingové informace	
	1.4 Zkvalitnění nabídky primárního potenciálu ČR			

B Povinné přílohy k SCLLD

B.1. Finanční plán a indikátory

B.1.1. Finanční plán

B.1.1.1. Financování podle ESI fondů

Fond	Program	Příspěvek unie (tis. Kč)	Národní spolufinancování (tis. Kč)	Podpora (tis. Kč)
EFRR	IROP	60 179,13	0,00	60 179,13
	OP ŽP	12 836,19	0,00	12 836,19
	Celkem EFRR	73 015,32	0,00	73 015,32
ESF	OP Z	11 083,20	951,80	12 035,00
	Celkem ESF	11 083,20	951,80	12 035,00
EZFRV	PRV	22 320,71	7 440,22	29 760,93
	Celkem EZFRV	22 320,71	7 440,22	29 760,93
Celkem		106 419,23	8 392,02	114 811,25

B.1.1.2. Tab e) Financování podle jednotlivých specifických cílů a opatření SCLLD (příp. podopatření) v jednotlivých letech Celkové období 2016 – 2023

Specifický cíl SCLLD	Opatření SCLLD	Podopatření SCLLD	Identifikace programu				Plán financování (způsobilé výdaje v tis. Kč)						Nezpůsobilé výdaje (v tis. Kč)
			Program	Prioritní osa / Priorita Unie	Investiční priorita OP / Prioritní oblast	Specifický cíl OP / Operace PRV	Celkové způsobilé výdaje (CZV)	Celkové dotace (EU+NZ)	z toho podpora		z toho vlastní zdroje příjemců		
									Příspěvek Unie (a)	Národní veřejné zdroje (SR, SF) (b)	Národní veřejné zdroje (kraj, obce, jiné) (c)	Národní soukromé zdroje (d)	
SC1	O 1.1.	1.1.1. Ochrana regionu	IROP	4	9d	4.1.	6 334,63	6 017,91	6 017,91	0,00	316,72	0,00	0,00
		1.1.2. Krajina je naše zrcadlo	OP ŽP	4	1	4.3.	15 101,41	12 836,19	12 836,19	0,00	1 359,13	906,09	0,00
SC 2	O 2.3.	2.3.1. Rekreační lesy	PRV	6	6b	19.2.	4 260,86	4 260,86	3 195,64	1 065,22	0,00	0,00	0,00
SC 3	O 3.1.	3.1.1.Podpora a rozvoj občanské vybavenosti	PRV	6	6b	19.3.	1 694,05	1 355,29	1 016,45	338,84	338,76	0,00	0,00
		3.1.4. Sociální služby	OP ZAM	2	3	2.3.	3 259,75	3 096,75	2 770,80	325,95	81,50	81,50	0,00
		3.1.5. Bezpečná a dostupná doprava	IROP	4	9d	4.1.	22 171,26	21 062,70	21 062,70	0,00	1 108,56	0,00	0,00
	O3.2.	3.2.1. Podpora místních trhů	PRV	6	6b	19.2.	6 312,36	2 840,54	2 130,42	710,12	3 471,82	0,00	0,00
		3.2.2. Regionální produkce	PRV	6	6b	19.2.	6 312,36	2 840,54	2 130,42	710,12	3 471,82	0,00	0,00
	O 3.3.	3.3.1. Krajina krásnější	PRV	6	6b	19.2.	11 835,72	7 101,44	5 326,08	1 775,36	4 734,28	0,00	0,00
		3.3.2. Rozvoj nezemědělské činnosti	PRV	6	6b	19.2.	9 468,56	4 260,86	3 195,64	1 065,22	5 207,70	0,00	0,00
		3.3.3. Lesnická infrastruktura	PRV	6	6b	19.2.	4 734,28	4 260,86	3 195,64	1 065,22	473,42	0,00	0,00
		3.3.4. Lesnická technika	PRV	6	6b	19.2.	5 681,12	2 840,54	2 130,42	710,12	2 840,58	0,00	0,00
	O 3.4.	3.4.1. Rozvoj sociálního podnikání	IROP	4	9d	4.1.	6 334,65	6 017,91	6 017,91	0,00	63,35	253,39	0,00
		3.4.2. Vzděláváním k zaměstnanosti	OP ZAM	2	3	2.3.	2 607,80	2 516,55	2 216,65	299,90	60,25	31,00	0,00
		3.4.3. Sociální podnikání	OP ZAM	2	3	2.3.	3 911,70	3 324,95	3 324,95	0,00	0,00	586,75	0,00
		3.4.4. Kvalita a dostupnost sociálních služeb	IROP	4	9d	4.1.	6 334,65	6 017,91	6 017,91	0,00	158,37	158,37	0,00
		3.4.5. Prorodinná opatření	OP ZAM	2	3	2.3.	3 259,75	3 096,75	2 770,80	325,95	81,50	81,50	0,00
SC 4	O 4.1.	4.1.1. Školy dostupné všem	IROP	4	9d	4.1.	22 171,26	21 062,70	21 062,70	0,00	886,85	221,71	0,00

Rok 2016

Specifický cíl SCLLD	Opatření SCLLD	Podopatření SCLLD	Identifikace programu				Plán financování (způsobilé výdaje v tis. Kč)						Nezpůsobilé výdaje (v tis. Kč)	
			Program	Prioritní osa / Priorita Unie	Investiční prioritní OP / Prioritní oblast	Specifický cíl OP / Operace PRV	Celkové způsobilé výdaje (CZV)	Celkové dotace (EU+NZ)	z toho podpora		z toho vlastní zdroje příjemců			
									Příspěvek Unie (a)	Národní veřejné zdroje (SR, SF) (b)	Národní veřejné zdroje (kraj, obce, jiné) (c)	Národní soukromé zdroje (d)		
SC1	O 1.1.	1.1.1. Ochrana regionu	IROP	4	9d	4.1.	0,00	0,00	0,00	0,00	0,00	0,00	0,00	0,00
		1.1.2. Krajina je naše zrcadlo	OP ŽP	4	1	4.3.	0,00	0,00	0,00	0,00	0,00	0,00	0,00	0,00
SC 2	O 2.3.	2.3.1. Rekreační lesy	PRV	6	6b	19.2.	724,35	724,35	543,26	181,09	0,00	0,00	0,00	0,00
SC 3	O 3.1.	3.1.1.Podpora a rozvoj občanské vybavenosti	PRV	6	6b	19.3.	0,00	0,00	0,00	0,00	0,00	0,00	0,00	0,00
		3.1.4. Sociální služby	OP ZAM	2	3	2.3.	0,00	0,00	0,00	0,00	0,00	0,00	0,00	0,00
		3.1.5. Bezpečná a dostupná doprava	IROP	4	9d	4.1.	0,00	0,00	0,00	0,00	0,00	0,00	0,00	0,00
	O3.2.	3.2.1. Podpora místních trhů	PRV	6	6b	19.2.	1 073,10	482,89	362,17	120,72	590,21	0,00	0,00	0,00
		3.2.2. Regionální produkce	PRV	6	6b	19.2.	1 073,10	482,89	362,17	120,72	590,21	0,00	0,00	0,00
	O 3.3.	3.3.1. Krajina krásnější	PRV	6	6b	19.2.	2 012,08	1 207,25	905,44	301,81	804,83	0,00	0,00	0,00
		3.3.2. Rozvoj nezemědělské činnosti	PRV	6	6b	19.2.	1 609,66	724,35	543,26	181,09	885,31	0,00	0,00	0,00
		3.3.3. Lesnická infrastruktura	PRV	6	6b	19.2.	804,83	724,35	543,26	181,09	80,48	0,00	0,00	0,00
		3.3.4. Lesnická technika	PRV	6	6b	19.2.	965,79	482,89	362,17	120,72	482,90	0,00	0,00	0,00
	O 3.4.	3.4.1. Rozvoj sociálního podnikání	IROP	4	9d	4.1.	0,00	0,00	0,00	0,00	0,00	0,00	0,00	0,00
		3.4.2. Vzděláváním k zaměstnanosti	OP ZAM	2	3	2.3.	0,00	0,00	0,00	0,00	0,00	0,00	0,00	0,00
		3.4.3. Sociální podnikání	OP ZAM	2	3	2.3.	0,00	0,00	0,00	0,00	0,00	0,00	0,00	0,00
		3.4.4. Kvalita a dostupnost sociálních služeb	IROP	4	9d	4.1.	0,00	0,00	0,00	0,00	0,00	0,00	0,00	0,00
		3.4.5. Prorodinná opatření	OP ZAM	2	3	2.3.	0,00	0,00	0,00	0,00	0,00	0,00	0,00	0,00
SC 4	O 4.1.	4.1.1. Školy dostupné všem	IROP	4	9d	4.1.	0,00	0,00	0,00	0,00	0,00	0,00	0,00	0,00

Rok 2017

Specifický cíl SCLLD	Opatření SCLLD	Podopatření SCLLD	Identifikace programu				Plán financování (způsobilé výdaje v tis. Kč)						Nezpůsobilé výdaje (v tis. Kč)
			Program	Prioritní osa / Priorita Unie	Investiční prioritní OP / Prioritní oblast	Specifický cíl OP / Operace PRV	Celkové způsobilé výdaje (CZV)	Celkové dotace (EU+NZ)	z toho podpora		z toho vlastní zdroje příjemců		
									Příspěvek Unie (a)	Národní veřejné zdroje (SR, SF) (b)	Národní veřejné zdroje (kraj, obce, jiné) (c)	Národní soukromé zdroje (d)	
SC1	O 1.1.	1.1.1. Ochrana regionu	IROP	4	9d	4.1.	823,50	782,33	782,33	0,00	41,17	0,00	0,00
		1.1.2. Krajina je naše zrcadlo	OP ŽP	4	1	4.3.	0,00	0,00	0,00	0,00	0,00	0,00	0,00
SC 2	O 2.3.	2.3.1. Rekreační lesy	PRV	6	6b	19.2.	724,35	724,35	543,26	181,09	0,00	0,00	0,00
SC 3	O 3.1.	3.1.1.Podpora a rozvoj občanské vybavenosti	PRV	6	6b	19.3.	423,53	338,82	254,11	84,71	84,71	0,00	0,00
		3.1.4. Sociální služby	OP ZAM	2	3	2.3.	651,95	651,95	554,16	65,19	16,30	16,30	0,00
		3.1.5. Bezpečná a dostupná doprava	IROP	4	9d	4.1.	2 882,26	2 738,15	2 738,15	0,00	144,11	0,00	0,00
	O3.2.	3.2.1. Podpora místních trhů	PRV	6	6b	19.2.	1 073,10	482,89	362,17	120,72	590,21	0,00	0,00
		3.2.2. Regionální produkce	PRV	6	6b	19.2.	1 073,10	482,89	362,17	120,72	590,21	0,00	0,00
	O 3.3.	3.3.1. Krajina krásnější	PRV	6	6b	19.2.	2 012,07	1 207,24	905,43	301,81	804,83	0,00	0,00
		3.3.2. Rozvoj nezemědělské činností	PRV	6	6b	19.2.	1 609,66	724,35	543,26	181,09	885,31	0,00	0,00
		3.3.3. Lesnická infrastruktura	PRV	6	6b	19.2.	804,83	724,35	543,26	181,09	80,48	0,00	0,00
		3.3.4. Lesnická technika	PRV	6	6b	19.2.	965,79	482,89	362,17	120,72	482,90	0,00	0,00
	O 3.4.	3.4.1. Rozvoj sociálního podnikání	IROP	4	9d	4.1.	823,50	782,33	782,33	0,00	8,23	32,94	0,00
		3.4.2. Vzděláváním k zaměstnanosti	OP ZAM	2	3	2.3.	521,56	521,56	443,33	59,98	12,05	6,20	0,00
		3.4.3. Sociální podnikání	OP ZAM	2	3	2.3.	782,34	782,34	664,99	0,00	0,00	117,35	0,00
		3.4.4. Kvalita a dostupnost sociálních služeb	IROP	4	9d	4.1.	823,51	782,33	782,33	0,00	20,59	20,59	0,00
		3.4.5. Prorodinná opatření	OP ZAM	2	3	2.3.	651,95	651,95	554,16	65,19	16,30	16,30	0,00
SC 4	O 4.1.	4.1.1. Školy dostupné všem	IROP	4	9d	4.1.	2 882,26	2 738,15	2 738,15	0,00	115,29	28,82	0,00

Rok 2018

Specifický cíl SCLLD	Opatření SCLLD	Podopatření SCLLD	Identifikace programu				Plán financování (způsobilé výdaje v tis. Kč)						Nezpůsobilé výdaje (v tis. Kč)
			Program	Prioritní osa / Priorita Unie	Investiční priorita OP / Prioritní oblast	Specifický cíl OP / Operace PRV	Celkové způsobilé výdaje (CZV)	Celkové dotace (EU+NZ)	z toho podpora		z toho vlastní zdroje příjemců		
									Příspěvek Unie (a)	Národní veřejné zdroje (SR, SF) (b)	Národní veřejné zdroje (kraj, obce, jiné) (c)	Národní soukromé zdroje (d)	
SC1	O 1.1.	1.1.1. Ochrana regionu	IROP	4	9d	4.1.	897,62	852,74	852,74	0,00	44,88	0,00	0,00
		1.1.2. Krajina je naše zrcadlo	OP ŽP	4	1	4.3.	3 020,28	2 567,24	2 567,24	0,00	271,82	181,22	0,00
SC 2	O 2.3.	2.3.1. Rekreační lesy	PRV	6	6b	19.2.	681,73	681,73	511,30	170,43	0,00	0,00	0,00
SC 3	O 3.1.	3.1.1.Podpora a rozvoj občanské vybavenosti	PRV	6	6b	19.3.	423,53	338,82	254,11	84,71	84,71	0,00	0,00
		3.1.4. Sociální služby	OP ZAM	2	3	2.3.	651,95	651,95	554,16	65,19	16,30	16,30	0,00
		3.1.5. Bezpečná a dostupná doprava	IROP	4	9d	4.1.	3 141,66	2 984,58	2 984,58	0,00	157,08	0,00	0,00
	O3.2.	3.2.1. Podpora místních trhů	PRV	6	6b	19.2.	1 009,98	454,49	340,87	113,62	555,49	0,00	0,00
		3.2.2. Regionální produkce	PRV	6	6b	19.2.	1 009,98	454,49	340,87	113,62	555,49	0,00	0,00
	O 3.3.	3.3.1. Krajina krásnější	PRV	6	6b	19.2.	1 893,71	1 136,23	852,17	284,06	757,48	0,00	0,00
		3.3.2. Rozvoj nezemědělské činnosti	PRV	6	6b	19.2.	1 514,96	681,73	511,30	170,43	833,23	0,00	0,00
		3.3.3. Lesnická infrastruktura	PRV	6	6b	19.2.	757,48	681,73	511,30	170,43	75,75	0,00	0,00
		3.3.4. Lesnická technika	PRV	6	6b	19.2.	908,98	454,49	340,87	113,62	454,49	0,00	0,00
	O 3.4.	3.4.1. Rozvoj sociálního podnikání	IROP	4	9d	4.1.	897,63	852,74	852,74	0,00	8,98	35,91	0,00
		3.4.2. Vzděláváním k zaměstnanosti	OP ZAM	2	3	2.3.	521,56	521,56	443,33	59,98	12,05	6,20	0,00
		3.4.3. Sociální podnikání	OP ZAM	2	3	2.3.	782,34	782,34	664,99	0,00	0,00	117,35	0,00
		3.4.4. Kvalita a dostupnost sociálních služeb	IROP	4	9d	4.1.	897,62	852,74	852,74	0,00	22,44	22,44	0,00
		3.4.5. Prorodinná opatření	OP ZAM	2	3	2.3.	651,95	651,95	554,16	65,19	16,30	16,30	0,00
SC 4	O 4.1.	4.1.1. Školy dostupné všem	IROP	4	9d	4.1.	3 141,66	2 984,58	2 984,58	0,00	125,66	31,42	0,00

Rok 2019

Specifický cíl SCLLD	Opatření SCLLD	Podopatření SCLLD	Identifikace programu				Plán financování (způsobilé výdaje v tis. Kč)						Nezpůsobilé výdaje (v tis. Kč)
			Program	Prioritní osa / Priorita Unie	Investiční priorita OP / Prioritní oblast	Specifický cíl OP / Operace PRV	Celkové způsobilé výdaje (CZV)	Celkové dotace (EU+NZ)	z toho podpora		z toho vlastní zdroje příjemců		
									Příspěvek Unie (a)	Národní veřejné zdroje (SR, SF) (b)	Národní veřejné zdroje (kraj, obce, jiné) (c)	Národní soukromé zdroje (d)	
SC1	O 1.1.	1.1.1. Ochrana regionu	IROP	4	9d	4.1.	886,85	842,51	842,51	0,00	44,34	0,00	0,00
		1.1.2. Krajina je naše zrcadlo	OP ŽP	4	1	4.3.	3 020,28	2 567,23	2 567,23	0,00	271,83	181,22	0,00
SC 2	O 2.3.	2.3.1. Rekreační lesy	PRV	6	6b	19.2.	724,35	724,35	543,26	181,09	0,00	0,00	0,00
SC 3	O 3.1.	3.1.1.Podpora a rozvoj občanské vybavenosti	PRV	6	6b	19.3.	338,83	271,06	203,29	67,77	67,77	0,00	0,00
		3.1.4. Sociální služby	OP ZAM	2	3	2.3.	651,95	651,95	554,16	65,19	16,30	16,30	0,00
		3.1.5. Bezpečná a dostupná doprava	IROP	4	9d	4.1.	3 103,98	2 948,78	2 948,78	0,00	155,20	0,00	0,00
	O3.2.	3.2.1. Podpora místních trhů	PRV	6	6b	19.2.	1 073,10	482,89	362,17	120,72	590,21	0,00	0,00
		3.2.2. Regionální produkce	PRV	6	6b	19.2.	1 073,10	482,89	362,17	120,72	590,21	0,00	0,00
	O 3.3.	3.3.1. Krajina krásnější	PRV	6	6b	19.2.	2 012,07	1 207,24	905,43	301,81	804,83	0,00	0,00
		3.3.2. Rozvoj nezemědělské činnosti	PRV	6	6b	19.2.	1 609,66	724,35	543,26	181,09	885,31	0,00	0,00
		3.3.3. Lesnická infrastruktura	PRV	6	6b	19.2.	804,83	724,35	543,26	181,09	80,48	0,00	0,00
		3.3.4. Lesnická technika	PRV	6	6b	19.2.	965,79	482,89	362,17	120,72	482,90	0,00	0,00
	O 3.4.	3.4.1. Rozvoj sociálního podnikání	IROP	4	9d	4.1.	886,85	842,51	842,51	0,00	8,87	35,47	0,00
		3.4.2. Vzděláváním k zaměstnanosti	OP ZAM	2	3	2.3.	521,56	521,56	443,33	59,98	12,05	6,20	0,00
		3.4.3. Sociální podnikání	OP ZAM	2	3	2.3.	782,34	782,34	664,99	0,00	0,00	117,35	0,00
		3.4.4. Kvalita a dostupnost sociálních služeb	IROP	4	9d	4.1.	886,85	842,51	842,51	0,00	22,17	22,17	0,00
		3.4.5. Prorodinná opatření	OP ZAM	2	3	2.3.	651,95	651,95	554,16	65,19	16,30	16,30	0,00
SC 4	O 4.1.	4.1.1. Školy dostupné všem	IROP	4	9d	4.1.	3 103,98	2 948,78	2 948,78	0,00	124,16	31,04	0,00

Rok 2020

Specifický cíl SCLLD	Opatření SCLLD	Podopatření SCLLD	Identifikace programu				Plán financování (způsobilé výdaje v tis. Kč)						Nezpůsobilé výdaje (v tis. Kč)
			Program	Prioritní osa / Priorita Unie	Investiční prioritní OP / Prioritní oblast	Specifický cíl OP / Operace PRV	Celkové způsobilé výdaje (CZV)	Celkové dotace (EU+NZ)	z toho podpora		z toho vlastní zdroje příjemců		
									Příspěvek Unie (a)	Národní veřejné zdroje (SR, SF) (b)	Národní veřejné zdroje (kraj, obce, jiné) (c)	Národní soukromé zdroje (d)	
SC1	O 1.1.	1.1.1. Ochrana regionu	IROP	4	9d	4.1.	903,96	858,76	858,76	0,00	45,20	0,00	0,00
		1.1.2. Krajina je naše zrcadlo	OP ŽP	4	1	4.3.	3 020,29	2 567,24	2 567,24	0,00	271,83	181,22	0,00
SC 2	O 2.3.	2.3.1. Rekreační lesy	PRV	6	6b	19.2.	724,35	724,35	543,26	181,09	0,00	0,00	0,00
SC 3	O 3.1.	3.1.1.Podpora a rozvoj občanské vybavenosti	PRV	6	6b	19.3.	338,83	271,06	203,29	67,77	67,77	0,00	0,00
		3.1.4. Sociální služby	OP ZAM	2	3	2.3.	651,95	651,95	554,16	65,19	16,30	16,30	0,00
		3.1.5. Bezpečná a dostupná doprava	IROP	4	9d	4.1.	3 163,84	3 005,65	3 005,65	0,00	158,19	0,00	0,00
	O3.2.	3.2.1. Podpora místních trhů	PRV	6	6b	19.2.	1 073,10	482,89	362,17	120,72	590,21	0,00	0,00
		3.2.2. Regionální produkce	PRV	6	6b	19.2.	1 073,10	482,89	362,17	120,72	590,21	0,00	0,00
	O 3.3.	3.3.1. Krajina krásnější	PRV	6	6b	19.2.	2 012,07	1 207,24	905,43	301,81	804,83	0,00	0,00
		3.3.2. Rozvoj nezemědělské činnosti	PRV	6	6b	19.2.	1 609,66	724,35	543,26	181,09	885,31	0,00	0,00
		3.3.3. Lesnická infrastruktura	PRV	6	6b	19.2.	804,83	724,35	543,26	181,09	80,48	0,00	0,00
		3.3.4. Lesnická technika	PRV	6	6b	19.2.	965,79	482,89	362,17	120,72	482,90	0,00	0,00
	O 3.4.	3.4.1. Rozvoj sociálního podnikání	IROP	4	9d	4.1.	903,96	858,76	858,76	0,00	9,04	36,16	0,00
		3.4.2. Vzděláváním k zaměstnanosti	OP ZAM	2	3	2.3.	521,56	521,56	443,33	59,98	12,05	6,20	0,00
		3.4.3. Sociální podnikání	OP ZAM	2	3	2.3.	782,34	782,34	664,99	0,00	0,00	117,35	0,00
		3.4.4. Kvalita a dostupnost sociálních služeb	IROP	4	9d	4.1.	903,96	858,76	858,76	0,00	22,60	22,60	0,00
		3.4.5. Prorodinná opatření	OP ZAM	2	3	2.3.	651,95	651,95	554,16	65,19	16,30	16,30	0,00
SC 4	O 4.1.	4.1.1. Školy dostupné všem	IROP	4	9d	4.1.	3 163,84	3 005,65	3 005,65	0,00	126,55	31,64	0,00

Rok 2021

Specifický cíl SCLLD	Opatření SCLLD	Podopatření SCLLD	Identifikace programu				Plán financování (způsobilé výdaje v tis. Kč)						Nezpůsobilé výdaje (v tis. Kč)
			Program	Prioritní osa / Priorita Unie	Investiční priorita OP / Prioritní oblast	Specifický cíl OP / Operace PRV	Celkové způsobilé výdaje (CZV)	Celkové dotace (EU+NZ)	z toho podpora		z toho vlastní zdroje příjemců		
									Příspěvek Unie (a)	Národní veřejné zdroje (SR, SF) (b)	Národní veřejné zdroje (kraj, obce, jiné) (c)	Národní soukromé zdroje (d)	
SC1	O 1.1.	1.1.1. Ochrana regionu	IROP	4	9d	4.1.	922,33	876,21	876,21	0,00	46,12	0,00	0,00
		1.1.2. Krajina je naše zrcadlo	OP ŽP	4	1	4.3.	2 265,21	1 925,43	1 925,43	0,00	203,87	135,91	0,00
SC 2	O 2.3.	2.3.1. Rekreační lesy	PRV	6	6b	19.2.	681,73	681,73	511,30	170,43	0,00	0,00	0,00
SC 3	O 3.1.	3.1.1.Podpora a rozvoj občanské vybavenosti	PRV	6	6b	19.3.	169,33	135,53	101,65	33,88	33,80	0,00	0,00
		3.1.4. Sociální služby	OP ZAM	2	3	2.3.	651,95	651,95	554,16	65,19	16,30	16,30	0,00
		3.1.5. Bezpečná a dostupná doprava	IROP	4	9d	4.1.	3 228,14	3 066,73	3 066,73	0,00	161,41	0,00	0,00
	O3.2.	3.2.1. Podpora místních trhů	PRV	6	6b	19.2.	1 009,98	454,49	340,87	113,62	555,49	0,00	0,00
		3.2.2. Regionální produkce	PRV	6	6b	19.2.	1 009,98	454,49	340,87	113,62	555,49	0,00	0,00
	O 3.3.	3.3.1. Krajina krásnější	PRV	6	6b	19.2.	1 893,72	1 136,24	852,18	284,06	757,48	0,00	0,00
		3.3.2. Rozvoj nezemědělské činnosti	PRV	6	6b	19.2.	1 514,96	681,73	511,30	170,43	833,23	0,00	0,00
		3.3.3. Lesnická infrastruktura	PRV	6	6b	19.2.	757,48	681,73	511,30	170,43	75,75	0,00	0,00
		3.3.4. Lesnická technika	PRV	6	6b	19.2.	908,98	454,49	340,87	113,62	454,49	0,00	0,00
	O 3.4.	3.4.1. Rozvoj sociálního podnikání	IROP	4	9d	4.1.	922,32	876,21	876,21	0,00	9,22	36,89	0,00
		3.4.2. Vzděláváním k zaměstnanosti	OP ZAM	2	3	2.3.	521,56	521,56	443,33	59,98	12,05	6,20	0,00
		3.4.3. Sociální podnikání	OP ZAM	2	3	2.3.	782,34	782,34	664,99	0,00	0,00	117,35	0,00
		3.4.4. Kvalita a dostupnost sociálních služeb	IROP	4	9d	4.1.	922,33	876,21	876,21	0,00	23,06	23,06	0,00
		3.4.5. Prorodinná opatření	OP ZAM	2	3	2.3.	651,95	651,95	554,16	65,19	16,30	16,30	0,00
SC 4	O 4.1.	4.1.1. Školy dostupné všem	IROP	4	9d	4.1.	3 228,14	3 066,73	3 066,73	0,00	129,13	32,28	0,00

Rok 2022

Specifický cíl SCLLD	Opatření SCLLD	Podopatření SCLLD	Identifikace programu				Plán financování (způsobilé výdaje v tis. Kč)						Nezpůsobilé výdaje (v tis. Kč)
			Program	Prioritní osa / Priorita Unie	Investiční priorita OP / Prioritní oblast	Specifický cíl OP / Operace PRV	Celkové způsobilé výdaje (CZV)	Celkové dotace (EU+NZ)	z toho podpora		z toho vlastní zdroje příjemců		
									Příspěvek Unie (a)	Národní veřejné zdroje (SR, SF) (b)	Národní veřejné zdroje (kraj, obce, jiné) (c)	Národní soukromé zdroje (d)	
SC1	O 1.1.	1.1.1. Ochrana regionu	IROP	4	9d	4.1.	940,69	893,66	893,66	0,00	47,03	0,00	0,00
		1.1.2. Krajina je naše zrcadlo	OP ŽP	4	1	4.3.	2 265,21	1 925,43	1 925,43	0,00	203,87	135,91	0,00
SC 2	O 2.3.	2.3.1. Rekreační lesy	PRV	6	6b	19.2.	0,00	0,00	0,00	0,00	0,00	0,00	0,00
SC 3	O 3.1.	3.1.1.Podpora a rozvoj občanské vybavenosti	PRV	6	6b	19.3.	0,00	0,00	0,00	0,00	0,00	0,00	0,00
		3.1.4. Sociální služby	OP ZAM	2	3	2.3.	0,00	0,00	0,00	0,00	0,00	0,00	0,00
		3.1.5. Bezpečná a dostupná doprava	IROP	4	9d	4.1.	3 292,43	3 127,81	3 127,81	0,00	164,62	0,00	0,00
	O3.2.	3.2.1. Podpora místních trhů	PRV	6	6b	19.2.	0,00	0,00	0,00	0,00	0,00	0,00	0,00
		3.2.2. Regionální produkce	PRV	6	6b	19.2.	0,00	0,00	0,00	0,00	0,00	0,00	0,00
	O 3.3.	3.3.1. Krajina krásnější	PRV	6	6b	19.2.	0,00	0,00	0,00	0,00	0,00	0,00	0,00
		3.3.2. Rozvoj nezemědělské činnosti	PRV	6	6b	19.2.	0,00	0,00	0,00	0,00	0,00	0,00	0,00
		3.3.3. Lesnická infrastruktura	PRV	6	6b	19.2.	0,00	0,00	0,00	0,00	0,00	0,00	0,00
		3.3.4. Lesnická technika	PRV	6	6b	19.2.	0,00	0,00	0,00	0,00	0,00	0,00	0,00
	O 3.4.	3.4.1. Rozvoj sociálního podnikání	IROP	4	9d	4.1.	940,70	893,66	893,66	0,00	9,41	37,63	0,00
		3.4.2. Vzděláváním k zaměstnanosti	OP ZAM	2	3	2.3.	0,00	0,00	0,00	0,00	0,00	0,00	0,00
		3.4.3. Sociální podnikání	OP ZAM	2	3	2.3.	0,00	0,00	0,00	0,00	0,00	0,00	0,00
		3.4.4. Kvalita a dostupnost sociálních služeb	IROP	4	9d	4.1.	940,70	893,66	893,66	0,00	23,52	23,52	0,00
		3.4.5. Prorodinná opatření	OP ZAM	2	3	2.3.	0,00	0,00	0,00	0,00	0,00	0,00	0,00
SC 4	O 4.1.	4.1.1. Školy dostupné všem	IROP	4	9d	4.1.	3 292,43	3 127,81	3 127,81	0,00	131,70	32,92	0,00

Rok 2023

Specifický cíl SCLLD	Opatření SCLLD	Podopatření SCLLD	Identifikace programu				Plán financování (způsobilé výdaje v tis. Kč)						Nezpůsobilé výdaje (v tis. Kč)
			Program	Prioritní osa / Priorita Unie	Investiční priorita OP / Prioritní oblast	Specifický cíl OP / Operace PRV	Celkové způsobilé výdaje (CZV)	Celkové dotace (EU+NZ)	z toho podpora		z toho vlastní zdroje příjemců		
									Příspěvek Unie (a)	Národní veřejné zdroje (SR, SF) (b)	Národní veřejné zdroje (kraj, obce, jiné) (c)	Národní soukromé zdroje (d)	
SC1	O 1.1.	1.1.1. Ochrana regionu	IROP	4	9d	4.1.	959,68	911,70	911,70	0,00	47,98	0,00	0,00
		1.1.2. Krajina je naše zrcadlo	OP ŽP	4	1	4.3.	1 510,14	1 283,62	1 283,62	0,00	135,91	90,61	0,00
SC 2	O 2.3.	2.3.1. Rekreační lesy	PRV	6	6b	19.2.	0,00	0,00	0,00	0,00	0,00	0,00	0,00
SC 3	O 3.1.	3.1.1.Podpora a rozvoj občanské vybavenosti	PRV	6	6b	19.3.	0,00	0,00	0,00	0,00	0,00	0,00	0,00
		3.1.4. Sociální služby	OP ZAM	2	3	2.3.	0,00	0,00	0,00	0,00	0,00	0,00	0,00
		3.1.5. Bezpečná a dostupná doprava	IROP	4	9d	4.1.	3 358,95	3 191,00	3 191,00	0,00	167,95	0,00	0,00
	O3.2.	3.2.1. Podpora místních trhů	PRV	6	6b	19.2.	0,00	0,00	0,00	0,00	0,00	0,00	0,00
		3.2.2. Regionální produkce	PRV	6	6b	19.2.	0,00	0,00	0,00	0,00	0,00	0,00	0,00
	O 3.3.	3.3.1. Krajina krásnější	PRV	6	6b	19.2.	0,00	0,00	0,00	0,00	0,00	0,00	0,00
		3.3.2. Rozvoj nezemědělské činnosti	PRV	6	6b	19.2.	0,00	0,00	0,00	0,00	0,00	0,00	0,00
		3.3.3. Lesnická infrastruktura	PRV	6	6b	19.2.	0,00	0,00	0,00	0,00	0,00	0,00	0,00
		3.3.4. Lesnická technika	PRV	6	6b	19.2.	0,00	0,00	0,00	0,00	0,00	0,00	0,00
	O 3.4.	3.4.1. Rozvoj sociálního podnikání	IROP	4	9d	4.1.	959,69	911,70	911,70	0,00	9,60	38,39	0,00
		3.4.2. Vzděláváním k zaměstnanosti	OP ZAM	2	3	2.3.	0,00	0,00	0,00	0,00	0,00	0,00	0,00
		3.4.3. Sociální podnikání	OP ZAM	2	3	2.3.	0,00	0,00	0,00	0,00	0,00	0,00	0,00
		3.4.4. Kvalita a dostupnost sociálních služeb	IROP	4	9d	4.1.	959,68	911,70	911,70	0,00	23,99	23,99	0,00
		3.4.5. Prorodinná opatření	OP ZAM	2	3	2.3.	0,00	0,00	0,00	0,00	0,00	0,00	0,00
SC 4	O 4.1.	4.1.1. Školy dostupné všem	IROP	4	9d	4.1.	3 358,95	3 191,00	3 191,00	0,00	134,36	33,59	0,00

B.1.1.3. Tab: f) Financování SCLLD v jednotlivých letech podle specifických cílů operačních programů/opětření EZFRV (PRV) Celkové období 2016 – 2023

Programový rámec	Fiche (opatření SCLLD)				Plán financování (způsobilé výdaje v tis. Kč)						Nezpůsobilé výdaje (v tis. Kč)
		Prioritní osa OP / Priorita Unie	Investiční priorita OP / Prioritní oblast	Specifický cíl OP / Operace PRV	Celkové způsobilé výdaje (CZV)	z toho podpora			z toho vlastní zdroje příjmeů		
						Celkové dotace (EU+NZ)	Příspěvek Unie (a)	Národní veřejné zdroje (SR, SF) (b)	Národní veřejné zdroje (kraj, obce, jiné) (c)	Národní soukromé zdroje (d)	
PRV	F.1.1. Krajina krásnější	6	6b	19.2.	11 835,72	7 101,44	5 326,08	1 775,36	4 734,28	0,00	0,00
	F.1.2. Regionální produkce	6	6b	19.2.	6 312,36	2 840,54	2 130,42	710,12	3 471,82	0,00	0,00
	F.1.3. Lesnická infrastruktura	6	6b	19.2.	4 734,28	4 260,86	3 195,64	1 065,22	473,42	0,00	0,00
	F.1.4. Rozvoj nezemědělských činností	6	6b	19.2.	9 468,56	4 260,86	3 195,64	1 065,22	5 207,70	0,00	0,00
	F.1.5. Rekreační lesy	6	6b	19.2.	4 260,86	4 260,86	3 195,64	1 065,22	0,00	0,00	0,00
	F.1.6. Lesnická technika	6	6b	19.2.	5 681,12	2 840,54	2 130,42	710,12	2 840,58	0,00	0,00
	F.1.7. Podpora místních trhů	6	6b	19.2.	6 312,36	2 840,54	2 130,42	710,12	3 471,82	0,00	0,00
	Projekt spolupráce	6	6b	19.3.	1 694,05	1 355,29	1 016,45	338,84	338,76	0,00	0,00
	CELKEM PRV					29 760,93	22 320,71	7 440,22			
PR IROP	F.2.1. Bezpečná a dostupná doprava	4	9d	4.1.	22 171,26	21 062,70	21 062,70	0,00	1 108,56	0,00	0,00
	F.2.2. Ochrana regionu	4	9d	4.1.	6 334,63	6 017,91	6 017,91	0,00	316,72	0,00	0,00
	F.2.3. Kvalita a dostupnost sociálních služeb	4	9d	4.1.	6 334,65	6 017,91	6 017,91	0,00	158,37	158,37	0,00
	F.2.4. Rozvoj sociálního podnikání	4	9d	4.1.	6 334,65	6 017,91	6 017,91	0,00	63,35	253,39	0,00
	F.2.5. Školy dostupné všem	4	9d	4.1.	22 171,26	21 062,70	21 062,70	0,00	886,85	221,71	0,00
	CELKEM IROP					60 179,13	60 179,13	0,00			
PR ŽP	F.3.1. Krajina je naše zrcadlo	4	1	4.3.	15 101,41	12 836,19	12 836,19	0,00	1 359,13	906,09	0,00
	CELKEM PR ŽP					12 836,19	12 836,19	0,00			
PR ZAM	F.4.1 Sociální služby	2	3	2.3.	3 259,75	3 096,75	2 770,80	325,95	81,50	81,50	0,00
	F.4.2 Vzdělávání k zaměstnanosti	2	3	2.3.	2 607,80	2 516,55	2 216,65	299,90	60,25	31,00	0,00
	F.4.3. Sociální podnikání	2	3	2.3.	3 911,70	3 324,95	3 324,95	0,00	0,00	586,75	0,00
	F.4.4. Prorodinná opatření	2	3	2.3.	3 259,75	3 096,75	2 770,80	325,95	81,50	81,50	0,00
	CELKEM PR ZAM				13 039,00	12 035,00	11 083,20	951,80			

Rok 2016

Programový rámec	Fiche (opatření SCLLD)				Plán financování (způsobilé výdaje v tis. Kč)						Nezpůsobilé výdaje (v tis. Kč)
		Prioritní osa OP / Priorita Unie	Investiční priorita OP / Prioritní oblast	Specifický cíl OP / Operace PRV	Celkové způsobilé výdaje (CZV)	z toho podpora			z toho vlastní zdroje příjemců		
						Celkové dotace (EU+NZ)	Příspěvek Unie (a)	Národní veřejné zdroje (SR, SF) (b)	Národní veřejné zdroje (kraj, obce, jiné) (c)	Národní soukromé zdroje (d)	
PRV	F.1.1. Krajina krásnější	6	6b	19.2.	2 012,08	1 207,25	905,44	301,81	804,83	0,00	0,00
	F.1.2. Regionální produkce	6	6b	19.2.	1 073,10	482,89	362,17	120,72	590,21	0,00	0,00
	F.1.3. Lesnická infrastruktura	6	6b	19.2.	804,83	724,35	543,26	181,09	80,48	0,00	0,00
	F.1.4. Rozvoj nezemědělských činností	6	6b	19.2.	1 609,66	724,35	543,26	181,09	885,31	0,00	0,00
	F.1.5. Rekreační lesy	6	6b	19.2.	724,35	724,35	543,26	181,09	0,00	0,00	0,00
	F.1.6. Lesnická technika	6	6b	19.2.	965,79	482,89	362,17	120,72	482,90	0,00	0,00
	F.1.7. Podpora místních trhů	6	6b	19.2.	1 073,10	482,89	362,17	120,72	590,21	0,00	0,00
	Projekt spolupráce	6	6b	19.3.	0,00	0,00	0,00	0,00	0,00	0,00	0,00
PR IROP	F.2.1. Bezpečná a dostupná doprava	4	9d	4.1.	0,00	0,00	0,00	0,00	0,00	0,00	0,00
	F.2.2. Ochrana regionu	4	9d	4.1.	0,00	0,00	0,00	0,00	0,00	0,00	0,00
	F.2.3. Kvalita a dostupnost sociálních služeb	4	9d	4.1.	0,00	0,00	0,00	0,00	0,00	0,00	0,00
	F.2.4. Rozvoj sociálního podnikání	4	9d	4.1.	0,00	0,00	0,00	0,00	0,00	0,00	0,00
	F.2.5. Školy dostupné všem	4	9d	4.1.	0,00	0,00	0,00	0,00	0,00	0,00	0,00
PR ŽP	F.3.1. Krajina je naše zrcadlo	4	1	4.3.	0,00	0,00	0,00	0,00	0,00	0,00	0,00
PR ZAM	F.4.1 Sociální služby	2	3	2.3.	0,00	0,00	0,00	0,00	0,00	0,00	0,00
	F.4.2 Vzdělávání k zaměstnanosti	2	3	2.3.	0,00	0,00	0,00	0,00	0,00	0,00	0,00
	F.4.3. Sociální podnikání	2	3	2.3.	0,00	0,00	0,00	0,00	0,00	0,00	0,00
	F.4.4. Prorodinná opatření	2	3	2.3.	0,00	0,00	0,00	0,00	0,00	0,00	0,00

Rok 2017

Programový rámec	Fiche (opatření SCLLD)				Plán financování (způsobilé výdaje v tis. Kč)						Nezpůsobilé výdaje (v tis. Kč)
		Prioritní osa OP / Priorita Unie	Investiční priorita OP / Prioritní oblast	Specifický cíl OP / Operace PRV	Celkové způsobilé výdaje (CZV)	z toho podpora			z toho vlastní zdroje příjemců		
						Celkové dotace (EU+NZ)	Příspěvek Unie (a)	Národní veřejné zdroje (SR, SF) (b)	Národní veřejné zdroje (kraj, obce, jiné) (c)	Národní soukromé zdroje (d)	
PRV	F.1.1. Krajina krásnější	6	6b	19.2.	2 012,07	1 207,24	905,43	301,81	804,83	0,00	0,00
	F.1.2. Regionální produkce	6	6b	19.2.	1 073,10	482,89	362,17	120,72	590,21	0,00	0,00
	F.1.3. Lesnická infrastruktura	6	6b	19.2.	804,83	724,35	543,26	181,09	80,48	0,00	0,00
	F.1.4. Rozvoj nezemědělských činností	6	6b	19.2.	1 609,66	724,35	543,26	181,09	885,31	0,00	0,00
	F.1.5. Rekreační lesy	6	6b	19.2.	724,35	724,35	543,26	181,09	0,00	0,00	0,00
	F.1.6. Lesnická technika	6	6b	19.2.	965,79	482,89	362,17	120,72	482,90	0,00	0,00
	F.1.7. Podpora místních trhů	6	6b	19.2.	1 073,10	482,89	362,17	120,72	590,21	0,00	0,00
	Projekt spolupráce	6	6b	19.3.	423,53	338,82	254,11	84,71	84,71	0,00	0,00
PR IROP	F.2.1. Bezpečná a dostupná doprava	4	9d	4.1.	2 882,26	2 738,15	2 738,15	0,00	144,11	0,00	0,00
	F.2.2. Ochrana regionu	4	9d	4.1.	823,50	782,33	782,33	0,00	41,17	0,00	0,00
	F.2.3. Kvalita a dostupnost sociálních služeb	4	9d	4.1.	823,51	782,33	782,33	0,00	20,59	20,59	0,00
	F.2.4. Rozvoj sociálního podnikání	4	9d	4.1.	823,50	782,33	782,33	0,00	8,23	32,94	0,00
	F.2.5. Školy dostupné všem	4	9d	4.1.	2 882,26	2 738,15	2 738,15	0,00	115,29	28,82	0,00
PR ŽP	F.3.1. Krajina je naše zrcadlo	4	1	4.3.	0,00	0,00	0,00	0,00	0,00	0,00	0,00
PR ZAM	F.4.1 Sociální služby	2	3	2.3.	651,95	619,35	554,16	65,19	16,30	16,30	0,00
	F.4.2 Vzdělávání k zaměstnanosti	2	3	2.3.	521,56	503,31	443,33	59,98	12,05	6,20	0,00
	F.4.3. Sociální podnikání	2	3	2.3.	782,34	664,99	664,99	0,00	0,00	117,35	0,00
	F.4.4. Prorodinná opatření	2	3	2.3.	651,95	619,35	554,16	65,19	16,30	16,30	0,00

Rok 2018

Programový rámec	Fiche (opatření SCLLD)				Plán financování (způsobilé výdaje v tis. Kč)						Nezpůsobilé výdaje (v tis. Kč)
		Prioritní osa OP / Priorita Unie	Investiční priorita OP / Prioritní oblast	Specifický cíl OP / Operace PRV	Celkové způsobilé výdaje (CZV)	z toho podpora			z toho vlastní zdroje příjemců		
						Celkové dotace (EU+NZ)	Příspěvek Unie (a)	Národní veřejné zdroje (SR, SF) (b)	Národní veřejné zdroje (kraj, obce, jiné) (c)	Národní soukromé zdroje (d)	
PRV	F.1.1. Krajina krásnější	6	6b	19.2.	1 893,71	1 136,23	852,17	284,06	757,48	0,00	0,00
	F.1.2. Regionální produkce	6	6b	19.2.	1 009,98	454,49	340,87	113,62	555,49	0,00	0,00
	F.1.3. Lesnická infrastruktura	6	6b	19.2.	757,48	681,73	511,30	170,43	75,75	0,00	0,00
	F.1.4. Rozvoj nezemědělských činností	6	6b	19.2.	1 514,96	681,73	511,30	170,43	833,23	0,00	0,00
	F.1.5. Rekreační lesy	6	6b	19.2.	681,73	681,73	511,30	170,43	0,00	0,00	0,00
	F.1.6. Lesnická technika	6	6b	19.2.	908,98	454,49	340,87	113,62	454,49	0,00	0,00
	F.1.7. Podpora místních trhů	6	6b	19.2.	1 009,98	454,49	340,87	113,62	555,49	0,00	0,00
	Projekt spolupráce	6	6b	19.3.	423,53	338,82	254,11	84,71	84,71	0,00	0,00
PR IROP	F.2.1. Bezpečná a dostupná doprava	4	9d	4.1.	3 141,66	2 984,58	2 984,58	0,00	157,08	0,00	0,00
	F.2.2. Ochrana regionu	4	9d	4.1.	897,62	852,74	852,74	0,00	44,88	0,00	0,00
	F.2.3. Kvalita a dostupnost sociálních služeb	4	9d	4.1.	897,62	852,74	852,74	0,00	22,44	22,44	0,00
	F.2.4. Rozvoj sociálního podnikání	4	9d	4.1.	897,63	852,74	852,74	0,00	8,98	35,91	0,00
	F.2.5. Školy dostupné všem	4	9d	4.1.	3 141,66	2 984,58	2 984,58	0,00	125,66	31,42	0,00
PR ŽP	F.3.1. Krajina je naše zrcadlo	4	1	4.3.	3 020,28	2 567,24	2 567,24	0,00	271,82	181,22	0,00
PR ZAM	F.4.1 Sociální služby	2	3	2.3.	651,95	619,35	554,16	65,19	16,30	16,30	0,00
	F.4.2 Vzdělávání k zaměstnanosti	2	3	2.3.	521,56	503,31	443,33	59,98	12,05	6,20	0,00
	F.4.3. Sociální podnikání	2	3	2.3.	782,34	664,99	664,99	0,00	0,00	117,35	0,00
	F.4.4. Prorodinná opatření	2	3	2.3.	651,95	619,35	554,16	65,19	16,30	16,30	0,00

Rok 2019

Programový rámec	Fiche (opatření SCLLD)				Plán financování (způsobilé výdaje v tis. Kč)						Nezpůsobilé výdaje (v tis. Kč)
		Prioritní osa OP / Priorita Unie	Investiční priorita OP / Prioritní oblast	Specifický cíl OP / Operace PRV	Celkové způsobilé výdaje (CZV)	z toho podpora			z toho vlastní zdroje příjemců		
						Celkové dotace (EU+NZ)	Příspěvek Unie (a)	Národní veřejné zdroje (SR, SF) (b)	Národní veřejné zdroje (kraj, obce, jiné) (c)	Národní soukromé zdroje (d)	
PRV	F.1.1. Krajina krásnější	6	6b	19.2.	2 012,07	1 207,24	905,43	301,81	804,83	0,00	0,00
	F.1.2. Regionální produkce	6	6b	19.2.	1 073,10	482,89	362,17	120,72	590,21	0,00	0,00
	F.1.3. Lesnická infrastruktura	6	6b	19.2.	804,83	724,35	543,26	181,09	80,48	0,00	0,00
	F.1.4. Rozvoj nezemědělských činností	6	6b	19.2.	1 609,66	724,35	543,26	181,09	885,31	0,00	0,00
	F.1.5. Rekreační lesy	6	6b	19.2.	724,35	724,35	543,26	181,09	0,00	0,00	0,00
	F.1.6. Lesnická technika	6	6b	19.2.	965,79	482,89	362,17	120,72	482,90	0,00	0,00
	F.1.7. Podpora místních trhů	6	6b	19.2.	1 073,10	482,89	362,17	120,72	590,21	0,00	0,00
	Projekt spolupráce	6	6b	19.3.	338,83	271,06	203,29	67,77	67,77	0,00	0,00
PR IROP	F.2.1. Bezpečná a dostupná doprava	4	9d	4.1.	3 103,98	2 948,78	2 948,78	0,00	155,20	0,00	0,00
	F.2.2. Ochrana regionu	4	9d	4.1.	886,85	842,51	842,51	0,00	44,34	0,00	0,00
	F.2.3. Kvalita a dostupnost sociálních služeb	4	9d	4.1.	886,85	842,51	842,51	0,00	22,17	22,17	0,00
	F.2.4. Rozvoj sociálního podnikání	4	9d	4.1.	886,85	842,51	842,51	0,00	8,87	35,47	0,00
	F.2.5. Školy dostupné všem	4	9d	4.1.	3 103,98	2 948,78	2 948,78	0,00	124,16	31,04	0,00
PR ŽP	F.3.1. Krajina je naše zreadlo	4	1	4.3.	3 020,28	2 567,23	2 567,23	0,00	271,83	181,22	0,00
PR ZAM	F.4.1 Sociální služby	2	3	2.3.	651,95	619,35	554,16	65,19	16,30	16,30	0,00
	F.4.2 Vzdělávání k zaměstnanosti	2	3	2.3.	521,56	503,31	443,33	59,98	12,05	6,20	0,00
	F.4.3. Sociální podnikání	2	3	2.3.	782,34	664,99	664,99	0,00	0,00	117,35	0,00
	F.4.4. Prorodinná opatření	2	3	2.3.	651,95	619,35	554,16	65,19	16,30	16,30	0,00

Rok 2020

Programový rámec	Fiche (opatření SCLLD)				Plán financování (způsobilé výdaje v tis. Kč)						Nezpůsobilé výdaje (v tis. Kč)
		Prioritní osa OP / Priorita Unie	Investiční priorita OP / Prioritní oblast	Specifický cíl OP / Operace PRV	Celkové způsobilé výdaje (CZV)	z toho podpora			z toho vlastní zdroje příjemců		
						Celkové dotace (EU+NZ)	Příspěvek Unie (a)	Národní veřejné zdroje (SR, SF) (b)	Národní veřejné zdroje (kraj, obce, jiné) (c)	Národní soukromé zdroje (d)	
PRV	F.1.1. Krajina krásnější	6	6b	19.2.	2 012,07	1 207,24	905,43	301,81	804,83	0,00	0,00
	F.1.2. Regionální produkce	6	6b	19.2.	1 073,10	482,89	362,17	120,72	590,21	0,00	0,00
	F.1.3. Lesnická infrastruktura	6	6b	19.2.	804,83	724,35	543,26	181,09	80,48	0,00	0,00
	F.1.4. Rozvoj nezemědělských činností	6	6b	19.2.	1 609,66	724,35	543,26	181,09	885,31	0,00	0,00
	F.1.5. Rekreační lesy	6	6b	19.2.	724,35	724,35	543,26	181,09	0,00	0,00	0,00
	F.1.6. Lesnická technika	6	6b	19.2.	965,79	482,89	362,17	120,72	482,90	0,00	0,00
	F.1.7. Podpora místních trhů	6	6b	19.2.	1 073,10	482,89	362,17	120,72	590,21	0,00	0,00
	Projekt spolupráce	6	6b	19.3.	338,83	271,06	203,29	67,77	67,77	0,00	0,00
PR IROP	F.2.1. Bezpečná a dostupná doprava	4	9d	4.1.	3 163,84	3 005,65	3 005,65	0,00	158,19	0,00	0,00
	F.2.2. Ochrana regionu	4	9d	4.1.	903,96	858,76	858,76	0,00	45,20	0,00	0,00
	F.2.3. Kvalita a dostupnost sociálních služeb	4	9d	4.1.	903,96	858,76	858,76	0,00	22,60	22,60	0,00
	F.2.4. Rozvoj sociálního podnikání	4	9d	4.1.	903,96	858,76	858,76	0,00	9,04	36,16	0,00
	F.2.5. Školy dostupné všem	4	9d	4.1.	3 163,84	3 005,65	3 005,65	0,00	126,55	31,64	0,00
PR ŽP	F.3.1. Krajina je naše zreadlo	4	1	4.3.	3 020,29	2 567,24	2 567,24	0,00	271,83	181,22	0,00
PR ZAM	F.4.1 Sociální služby	2	3	2.3.	651,95	619,35	554,16	65,19	16,30	16,30	0,00
	F.4.2 Vzdělávání k zaměstnanosti	2	3	2.3.	521,56	503,31	443,33	59,98	12,05	6,20	0,00
	F.4.3. Sociální podnikání	2	3	2.3.	782,34	664,99	664,99	0,00	0,00	117,35	0,00
	F.4.4. Prorodinná opatření	2	3	2.3.	651,95	619,35	554,16	65,19	16,30	16,30	0,00

Rok 2021

Programový rámec	Fiche (opatření SCLLD)				Plán financování (způsobilé výdaje v tis. Kč)						Nezpůsobilé výdaje (v tis. Kč)
		Prioritní osa OP / Priorita Unie	Investiční priorita OP / Prioritní oblast	Specifický cíl OP / Operace PRV	Celkové způsobilé výdaje (CZV)	z toho podpora			z toho vlastní zdroje příjemců		
						Celkové dotace (EU+NZ)	Příspěvek Unie (a)	Národní veřejné zdroje (SR, SF) (b)	Národní veřejné zdroje (kraj, obce, jiné) (c)	Národní soukromé zdroje (d)	
PRV	F.1.1. Krajina krásnější	6	6b	19.2.	1 893,72	1 136,24	852,18	284,06	757,48	0,00	0,00
	F.1.2. Regionální produkce	6	6b	19.2.	1 009,98	454,49	340,87	113,62	555,49	0,00	0,00
	F.1.3. Lesnická infrastruktura	6	6b	19.2.	757,48	681,73	511,30	170,43	75,75	0,00	0,00
	F.1.4. Rozvoj nezemědělských činností	6	6b	19.2.	1 514,96	681,73	511,30	170,43	833,23	0,00	0,00
	F.1.5. Rekreační lesy	6	6b	19.2.	681,73	681,73	511,30	170,43	0,00	0,00	0,00
	F.1.6. Lesnická technika	6	6b	19.2.	908,98	454,49	340,87	113,62	454,49	0,00	0,00
	F.1.7. Podpora místních trhů	6	6b	19.2.	1 009,98	454,49	340,87	113,62	555,49	0,00	0,00
	Projekt spolupráce	6	6b	19.3.	169,33	135,53	101,65	33,88	33,80	0,00	0,00
PR IROP	F.2.1. Bezpečná a dostupná doprava	4	9d	4.1.	3 228,14	3 066,73	3 066,73	0,00	161,41	0,00	0,00
	F.2.2. Ochrana regionu	4	9d	4.1.	922,33	876,21	876,21	0,00	46,12	0,00	0,00
	F.2.3. Kvalita a dostupnost sociálních služeb	4	9d	4.1.	922,33	876,21	876,21	0,00	23,06	23,06	0,00
	F.2.4. Rozvoj sociálního podnikání	4	9d	4.1.	922,32	876,21	876,21	0,00	9,22	36,89	0,00
	F.2.5. Školy dostupné všem	4	9d	4.1.	3 228,14	3 066,73	3 066,73	0,00	129,13	32,28	0,00
PR ŽP	F.3.1. Krajina je naše zřetadlo	4	1	4.3.	2 265,21	1 925,43	1 925,43	0,00	203,87	135,91	0,00
PR ZAM	F.4.1 Sociální služby	2	3	2.3.	651,95	619,35	554,16	65,19	16,30	16,30	0,00
	F.4.2 Vzdělávání k zaměstnanosti	2	3	2.3.	521,56	503,31	443,33	59,98	12,05	6,20	0,00
	F.4.3. Sociální podnikání	2	3	2.3.	782,34	664,99	664,99	0,00	0,00	117,35	0,00
	F.4.4. Prorodinná opatření	2	3	2.3.	651,95	619,35	554,16	65,19	16,30	16,30	0,00

Rok 2022

Programový rámec	Fiche (opatření SCLLD)				Plán financování (způsobilé výdaje v tis. Kč)						Nezpůsobilé výdaje (v tis. Kč)
		Prioritní osa OP / Priorita Unie	Investiční priorita OP / Prioritní oblast	Specifický cíl OP / Operace PRV	Celkové způsobilé výdaje (CZV)	z toho podpora			z toho vlastní zdroje příjemců		
						Celkové dotace (EU+NZ)	Příspěvek Unie (a)	Národní veřejné zdroje (SR, SF) (b)	Národní veřejné zdroje (kraj, obce, jiné) (c)	Národní soukromé zdroje (d)	
PRV	F.1.1. Krajina krásnější	6	6b	19.2.	0,00	0,00	0,00	0,00	0,00	0,00	0,00
	F.1.2. Regionální produkce	6	6b	19.2.	0,00	0,00	0,00	0,00	0,00	0,00	0,00
	F.1.3. Lesnická infrastruktura	6	6b	19.2.	0,00	0,00	0,00	0,00	0,00	0,00	0,00
	F.1.4. Rozvoj nezemědělských činností	6	6b	19.2.	0,00	0,00	0,00	0,00	0,00	0,00	0,00
	F.1.5. Rekreační lesy	6	6b	19.2.	0,00	0,00	0,00	0,00	0,00	0,00	0,00
	F.1.6. Lesnická technika	6	6b	19.2.	0,00	0,00	0,00	0,00	0,00	0,00	0,00
	F.1.7. Podpora místních trhů	6	6b	19.2.	0,00	0,00	0,00	0,00	0,00	0,00	0,00
	Projekt spolupráce	6	6b	19.3.	0,00	0,00	0,00	0,00	0,00	0,00	0,00
PR IROP	F.2.1. Bezpečná a dostupná doprava	4	9d	4.1.	3 292,43	3 127,81	3 127,81	0,00	164,62	0,00	0,00
	F.2.2. Ochrana regionu	4	9d	4.1.	940,69	893,66	893,66	0,00	47,03	0,00	0,00
	F.2.3. Kvalita a dostupnost sociálních služeb	4	9d	4.1.	940,70	893,66	893,66	0,00	23,52	23,52	0,00
	F.2.4. Rozvoj sociálního podnikání	4	9d	4.1.	940,70	893,66	893,66	0,00	9,41	37,63	0,00
	F.2.5. Školy dostupné všem	4	9d	4.1.	3 292,43	3 127,81	3 127,81	0,00	131,70	32,92	0,00
PR ŽP	F.3.1. Krajina je naše zřetadlo	4	1	4.3.	2 265,21	1 925,43	1 925,43	0,00	203,87	135,91	0,00
PR ZAM	F.4.1 Sociální služby	2	3	2.3.	0,00	0,00	0,00	0,00	0,00	0,00	0,00
	F.4.2 Vzdělávání k zaměstnanosti	2	3	2.3.	0,00	0,00	0,00	0,00	0,00	0,00	0,00
	F.4.3. Sociální podnikání	2	3	2.3.	0,00	0,00	0,00	0,00	0,00	0,00	0,00
	F.4.4. Prorodinná opatření	2	3	2.3.	0,00	0,00	0,00	0,00	0,00	0,00	0,00

Rok 2023

Programový rámec	Fiche (opatření SCLLD)				Plán financování (způsobilé výdaje v tis. Kč)						Nezpůsobilé výdaje (v tis. Kč)
		Prioritní osa OP / Priorita Unie	Investiční priorita OP / Prioritní oblast	Specifický cíl OP / Operace PRV	Celkové způsobilé výdaje (CZV)	z toho podpora			z toho vlastní zdroje příjemců		
						Celkové dotace (EU+NZ)	Příspěvek Unie (a)	Národní veřejné zdroje (SR, SF) (b)	Národní veřejné zdroje (kraj, obce, jiné) (c)	Národní soukromé zdroje (d)	
PRV	F.1.1. Krajina krásnější	6	6b	19.2.	0,00	0,00	0,00	0,00	0,00	0,00	0,00
	F.1.2. Regionální produkce	6	6b	19.2.	0,00	0,00	0,00	0,00	0,00	0,00	0,00
	F.1.3. Lesnická infrastruktura	6	6b	19.2.	0,00	0,00	0,00	0,00	0,00	0,00	0,00
	F.1.4. Rozvoj nezemědělských činností	6	6b	19.2.	0,00	0,00	0,00	0,00	0,00	0,00	0,00
	F.1.5. Rekreační lesy	6	6b	19.2.	0,00	0,00	0,00	0,00	0,00	0,00	0,00
	F.1.6. Lesnická technika	6	6b	19.2.	0,00	0,00	0,00	0,00	0,00	0,00	0,00
	F.1.7. Podpora místních trhů	6	6b	19.2.	0,00	0,00	0,00	0,00	0,00	0,00	0,00
	Projekt spolupráce	6	6b	19.3.	0,00	0,00	0,00	0,00	0,00	0,00	0,00
PR IROP	F.2.1. Bezpečná a dostupná doprava	4	9d	4.1.	3 358,95	3 191,00	3 191,00	0,00	167,95	0,00	0,00
	F.2.2. Ochrana regionu	4	9d	4.1.	959,68	911,70	911,70	0,00	47,98	0,00	0,00
	F.2.3. Kvalita a dostupnost sociálních služeb	4	9d	4.1.	959,68	911,70	911,70	0,00	23,99	23,99	0,00
	F.2.4. Rozvoj sociálního podnikání	4	9d	4.1.	959,69	911,70	911,70	0,00	9,60	38,39	0,00
	F.2.5. Školy dostupné všem	4	9d	4.1.	3 358,95	3 191,00	3 191,00	0,00	134,36	33,59	0,00
PR ŽP	F.3.1. Krajina je naše zreadlo	4	1	4.3.	1 510,14	1 283,62	1 283,62	0,00	135,91	90,61	0,00
PR ZAM	F.4.1 Sociální služby	2	3	2.3.	0,00	0,00	0,00	0,00	0,00	0,00	0,00
	F.4.2 Vzdělávání k zaměstnanosti	2	3	2.3.	0,00	0,00	0,00	0,00	0,00	0,00	0,00
	F.4.3. Sociální podnikání	2	3	2.3.	0,00	0,00	0,00	0,00	0,00	0,00	0,00
	F.4.4. Prorodinná opatření	2	3	2.3.	0,00	0,00	0,00	0,00	0,00	0,00	0,00

B.1.2. Indikátory

B.1.2.1. Tag g) Indikátory podle jednotlivých specifických cílů a opatření (příp. podopatření) SCLLD

Specifický cíl SCLLD	Opatření SCLLD	IDENTIFIKACE programu				Identifikace indikátorů				Výchozí hodnota	Hodnoty indikátoru				Odůvodnění jakým způsobem byly hodnoty stanoveny
		Program	Prioritní osa / Priorita Unie	Investiční priorita OP / Prioritní oblast	Specifický cíl OP / operace PRV	kód NČI2014+	Název indikátoru	Měrná jednotka	typ indikátoru (výstup/výsledek)		Datum výchozí hodnoty	Cílová hodnota	Datum cílové hodnoty	Milník 31.12.2018 (je-li ŘO vyžadován)	
SC1	1.1.1. Ochrana regionu	IROP	4	9d	4.1.	5 75 20	Počet exponovaných území s nedostat. připraveností složek IZS	území	výsledku	108	31.12.2014	48	31.12.2023	xxx	Hodnoty výsledkových indikátorů, a to jak výchozí tak cílová byla převzata z IROP. Výchozí hodnota je stanovena k 31.12.2014 a cílová k 31.12.2023. Hodnota mid-term nebyla nastavena.

						5 75 01	Počet nových a modernizovaných objektů sloužících složkám IZS	objekty	výstupu	0	1.1.2014	5	31.12.2023	1	<p>Cílová hodnota indikátoru byla stanovena ve výši 5 zrekonstruovaných objektů složek JPO II a JPO III. Tento požadavek vychází ze šetření v území a ze zásobníku projektů s ohledem na absorpční kapacitu, alokovanou částku a průměrné ce.</p> <p>Potřeba realizace indikátoru vychází ze socioekonomické analýzy, kap. 2.1.10. Bezpečnost, str. 62.</p> <p>Cílové hodnoty bude dosaženo, až v roce 2023, do roku 2018 se předpokládá, že bude realizována jedna rekonstrukce hasičské zbrojnice, která bude již proplacena.</p> <p>Cena byla stanovena na základě zjištění obvyklých cen realizovaných rekonstrukcí hasičských zbrojnic. Tato cena je individuální, dle každého realizovaného projektu a je zde stanovena, jako cena průměrná, dle požadavků jednotlivých projektových záměrů na 800 000,- Kč za jednu rekonstrukci objektu.</p> <p>V rámci indikátoru se plánují především následující zodolnění/ úpravy: rozšíření zbrojnice pro zásahovou techniku, výstavba garáží pro zásahovou techniku, úprava vjezdu pro zásahovou techniku, které budou v souladu s přílohou č. 5 Programového dokumentu IROP a dokumentu ?Zajištění adekvátní odolnosti a vybavenosti základních složek integrovaného záchranného systému ? Policie ČR a Hasičského záchranného sboru ČR (včetně JSDH) v území, s důrazem na přizpůsobení se změnám klimatu a nových rizikům v období 2014-2020?</p>
--	--	--	--	--	--	---------	---	---------	---------	---	----------	---	------------	---	--

						5 70 01	Počet nové techniky a věcných prostředků složek IZS	sety	výstupu	0	1.1.2014	5	31.12.2023	xxx	<p>Cílová hodnota indikátoru byla stanovena ve výši 5 setů technického a věcného vybavení (1 set = 1 elektrocentrála) složek JPO II a JPO III. Tyto prostředky budou sloužit k řešení mimořádných událostí, spojených se změnami klimatu, jako jsou přívalem a dlouhotrvající intenzivní srážky, nadprůměrné sněhové srážky, masivní námrazy, povodně, déletrvající sucha, vichřice, sesuvy, rozsáhlé požáry či mimořádné události antropogenního původu.</p> <p>Požadavek vychází ze šetření v území a ze zásobníku projektů, který byl na základě zpracování analytické části zpracován pro programové období. Potřeba realizace indikátoru vychází ze socioekonomické analýzy, 2.1.10. Bezpečnost, str. 62. Cílové hodnoty bude dosaženo do 31.12.2023.</p> <p>Průměrnou cenu MAS stanovila na základě šetření (zanalýzování) pořizovacích cen na základě požadavků jednotek JPO II a JPO III. Cílová hodnota ve výši 5 setů se skládá z pěti elektrocentrál v průměrné ceně 400 000 Kč/ks. Cena byla zjištěna na základě potřeb JPO II a III, dané požadavky byly zanalyzovány a zjištěny ceny obdobné techniky u potencionálních dodavatelů. V návaznosti na zjištěnou průměrnou cenu a absorpční kapacitu opatření byla cílová hodnota stanovena na 5 setů.</p>
1.1.2. Krajina je naše zrcadlo	OP ŽP	4	1	4.3.	46500		Plocha stanovišť, které jsou podporovány s cílem zlepšit jejich stav zachování	ha	výstupu	0	1.1.2014	8	31.12.2023	1,6	<p>Hodnota výstupového indikátoru, a to jak výchozí tak cílová byla přidělena Ministerstvem Životního prostředí a Agenturou ochrany a krajiny ČR. Výchozí hodnota je stanovena k 31.12.2014 a cílová k 31.12.2023.</p> <p>MAS vyhlásí první výzvy až v roce 2017, to znamená, že realizace budou postupně zahájeny až v roce 2018, z tohoto důvodu je hodnota mid-term stanovena na 1,6 ha..</p>

						45415	Počet lokalit, kde byly posíleny ekosystémové funkce krajiny	lokalita	výsledku	0	1.1.2014	2	31.12.2023	1	Hodnota výsledkového indikátoru, a to jak výchozí tak cílová byla přidělena Ministerstvem Životního prostředí a Agenturou ochrany a krajiny ČR. Výchozí hodnota je stanovena k 31.12.2014 a cílová k 31.12.2023. MAS vyhlásí první výzvy až v roce 2017, to znamená, že realizace budou postupně zahájeny až v roce 2018, z tohoto důvodu je hodnota mid – term stanovena na 1 lokalitu.
SC 2	2.3.1. Rekreační lesy	PRV	6	6b	19.2.	92702	Počet podpořených operací (akcí)	akce	výstupu	0	1.1.2014	8	31.12.2023	2	Cílová hodnota byla nastavena, dle provedené analýzy území v rámci, které vznikl i zásobník projektů. Hodnota pro střednědobé hodnocení je 2 akce
						93001	Celková plocha (ha)	ha	výstupu	0	1.1.2014	5	31.12.2023	1	Cílová hodnota byla nastavena, dle provedené analýzy území v rámci, které vznikl i zásobník projektů. Hodnota pro střednědobé hodnocení je 1 hektar
						94302	Celková délka lesních cest	km	výsledku	0	1.1.2014	2	31.12.2023	0,4	Cílová hodnota byla nastavena, dle provedené analýzy území v rámci, které vznikl i zásobník projektů. Hodnota pro střednědobé hodnocení je 0,4 km lesních cest
SC3	3.1.1.	PRV	6	6b	19.3.	92501	Celkové veřejné výdaje	Eura	výstup	0	1.1.2014	50 107	31.12.2023	25 053	Cílová hodnota byla stanovena na základě určené celkové alokace MAS na projekty spolupráce 19.3.1.

3.1.4. Sociální služby	OP ZAM	2	3	2.3.	6 70 01	Kapacita pdopořených služeb	místa	výstupu	0	2013	23	31.12.2023	xxx	<p>"Hodnota indikátoru byla stanovena na základě průzkumu území a zmapování sociálních služeb v území, které jsou popsány v analytické části v kap 2.1.4. Na základě průzkumu vznikl zásobník projektů, který mapuje i vznik nových a rozvoj stávajících sociálních služeb.</p> <p>Všechny hodnoty indikátorů byly stanoveny na základě kombinace typových (modelových) projektů, vycházejících ze zásobníku projektových záměrů pro příslušné opatření a kvalifikovaného odhadu při indikované výši alokace. Modelové projekty vycházely z běžné praxe lokálních poskytovatelů služeb a zohledňují standard financování služeb v rámci Pardubického kraje. V rámci realizace opatření se předpokládá podpora 3 aktivit:</p> <ul style="list-style-type: none"> - rozšíření okamžité kapacity nízkoprahového zařízení pro děti a mládež ve věku 15 – 18 let (okamžitá kapacita se rozšíří o 7 osob) - rozšíření okamžité kapacity sociálně aktivizační služby pro rodiny s dětmi (okamžitá kapacita se rozšíří o 8 osob) - nově vznikne sociálně terapeutická dílna s okamžitou kapacitou 8 osob <p>Výčet možných aktivit v realizaci opatření je nastaven širší z důvodu, že v rámci realizace programovacího období může dojít k potřebě vzniku nové služby.</p> <p>Způsob výpočtu:</p> <p>Na tento indikátor bylo přiděleno dle průzkumu území a absorpční kapacitě cca 25 % alokace. Hodnota byla stanovena jako optimální v návaznosti na přidělený objem finančních prostředků, počet projektů včetně stanovené minimální výše na projekt (min. 400 tis. Kč) a druh podporovaných aktivit, které by měly přistupovat k osobám individuálně. Náklady na místo vycházejí z národní kvalifikace a zohledňují vybavení a zajištění personálu po celou dobu projektu.</p>
					6 00 00	Celkový počet účastníků	účastníci	výstupu	0	2013	40	31.12.2023	xxx	<p>Hodnota indikátoru byla stanovena na základě průzkumu území s ohledem na absorpční kapacitu a hodnotu indikátoru 67001 a 67010</p> <p>Způsob výpočtu:</p> <p>Na opatření bylo přiděleno cca 25 % alokace, průměrná cena na účastníka byla stanovena na cca 81 tis. Kč (s ohledem na doporučení ŘO).</p>

					5 51 02	Počet podpořených komunitních center	zařízení	výstupu	0	2013	1	31.12.2023	xxx	Hodnota indikátoru byla stanovena na základě průzkumu území s ohledem na absorpční kapacitu. V území byla zjištěna potřeba podpory 1 komunitního centra.
					6 70 10	Využívání podpořených služeb	osoby	výsledku	0	2013	7	31.12.2023	xxx	<p>Hodnota indikátoru byla stanovena na základě průzkumu území a zmapování stávajících sociálních služeb, které jsou popsány v analytické části v kap 2.1.4.</p> <p>Hodnota indikátoru byla stanovena na základě průzkumu území s ohledem na absorpční kapacitu a hodnotu indikátoru 67001 a 60000.</p> <p>V rámci indikátoru je uveden počet osob, které využili službu či program během trvání projektu, a které jsou vedeny jako anonymní klienti (v rámci realizace opatření se předpokládá možná podpora projektu, které se budou zaměřovat na služby sociální prevence a odborného sociálního poradenství) nebo jejichž podpora nepřesáhla bagatelní podporu v rámci poskytované služby nízkoprahová zařízení pro děti a mládež. O daných osobách povede každý příjemce evidenci a bude schopen doložit daný počet osob.</p> <p>Výsledná hodnota indikátoru byla stanovena na 7 osob, které využili službu či program během trvání projektu, dle standardu využívaných pro danou službu. Služba bude poskytována osobám v nepříznivých sociální či zdravotní situaci.</p>
					6 73 15	Bývalí účastníci projektů v oblasti sociálních služeb, u nichž služba naplnila svůj účel	osoby	výsledku	0	2013	20	31.12.2023	xxx	Hodnota stanovena na základě průzkumu území s ohledem na absorpční kapacitu, indikátor 60000 a odhad úspěšnosti projektů v oblasti sociálních služeb.
					6 73 10	Bývalí účastníci projektů u nichž intervence formou sociální práce naplnila svůj účel	osoby	výsledku	0	2013	20	31.12.2023	xxx	Hodnota stanovena na základě průzkumu území s ohledem na absorpční kapacitu a výši indikátoru 60000 a 67315.
					62000	Počet projektů, které zcela nebo zčásti provádějí sociální partneři nebo nevládní organizace	projekty	výstupu	-0	1.1.2014	-6	31.12.2023	xxx	

3.1.5. Bezpečná a dostupná doprava	IROP	4	9d	4.1.	7 63 10	Podíl cyklistiky na přepravních výkonech	%	výsledku	7	31.12.2011	10	31.12.2023	xxx	Hodnota výsledkového indikátoru, a to jak výchozí tak cílová byla převzata z IROP. Výchozí hodnota je stanovena k 31.12.2011 a cílová k 31.12.2023. Mílník v rámci daného indikátoru není nastaven.
					7 51 20	Podíl veřejné osobní dopravy na celkových výkonech v osobní dopravě	%	výsledku	30	31.12.2011	35	31.12.2023	xxx	Hodnota výsledkového indikátoru, a to jak výchozí tak cílová byla převzata z IROP. Výchozí hodnota je stanovena k 31.12.2011 a cílová k 31.12.2023. Mílník v rámci daného indikátoru není nastaven.
					7 48 01	Počet nově pořízených vozidel pro veřejnou dopravu	vozidla	výstupů	0	1.1.2014	1	31.12.2023	0	Cílová hodnota indikátoru byla stanovena ve výši 1 vozidla pro veřejnou dopravu. Na základě průzkumu v území s ohledem na absorpční kapacitu byla zjištěna potřeba pořízení vozidla pro veřejnou dopravu typu CNG Bus. Cílové hodnoty bude dosaženo, až v roce 2023, s realizací projektu se počítá až v druhé polovině programovacího období, proto hodnota mid-term byla stanovena 0. Cena byla stanovena na základě zjištění obvyklé ceny v rámci analýzy prodejců daných vozidel. Cena byla stanovena na cca 4 miliony Kč
					7 50 01	Počet realizací vedoucích ke zvýšení bezpečnosti v dopravě	realizace	výstupů	0	1.1.2014	8	31.12.2023	xxx	Cílová hodnota indikátoru byla stanovena na základě průzkumu území s ohledem na absorpční kapacitu, zásobník projektů, alokovanou částku a průměrné ceny na 8 opatření vedoucích k zvyšování bezpečnosti dopravy. Na základě zjištění obvyklé ceny jednotlivých opatření vedoucích k dosažení realizace vedoucí k zvýšení bezpečnosti v dopravě byla stanovena průměrná cena na jednotu indikátoru (realizaci) ve výši 1 milionu Kč za realizaci (z toho průměrná cena bezbariérového přístupu zastávek cca 1 mil. Kč/realizaci, přizpůsobení komunikací pro nemotorovou dopravu osobám s omezenou pohyblivostí nebo orientací cca 1 mil. Kč/realizaci)

						7 61 00	Délka nově vybudovaných cyklostezek a cyklotras	km	výstupu	0	1.1.2014	3	31.12.2023	xxx	<p>Cílová hodnota indikátoru byla stanovena na základě průzkumu území s ohledem na absorpční kapacitu, zásobník projektů, alokovanou částku na 3 km nové cyklostezky a 0 km nové cyklotrasy. Zásobník projektů vznikl na základě šetření problémů a potřeb v území a odráží se také z provedené socioekonomické analýzy (kap. 2.1.3. Doprava, str. 32). Cílové hodnoty bude dosaženo do 31.12.2023. Průměrnou cena MAS stanovila na základě porovnání cen v realizovaných a tematicky a rozsahem totožných projektů. Na základě zjištění obvyklé průměrné ceny za výstavbu nové cyklostezky se odhaduje cena za 1 km nové cyklostezky na 1 milion Kč za km. MAS na základě zjištění požadavku území nebude vytvářet žádnou novou cyklotrasu, protože veškeré jsou vybudované v letech 1999 – 2001 a jsou plně dostačující.</p> <p>V návaznosti na zjištěnou průměrnou cenu a absorpční kapacitu byla cílová hodnota stanovena na 3 km nových cyklostezek a 0 km nové cyklotrasy.</p>
						7 62 00	Délka rekonstruovaných cyklostezek a cyklotras	km	výstupu	0	1.1.2014	15	31.12.2023	xxx	<p>Cílová hodnota indikátoru byla stanovena na základě průzkumu území s ohledem na absorpční kapacitu, zásobník projektů, alokovanou částku na 0 km zrekonstruované cyklostezky a 15 km cyklotrasy. Předpokládá se, že vznikne 0 km zrekonstruované či zmodernizované cyklostezky a 15 km cyklotrasy. Zásobník projektů vznikl na základě šetření problémů a potřeb v území a odráží se také z provedené socioekonomické analýzy (kap. 2.1.3. Doprava, str. 32). Cílové hodnoty bude dosaženo do 31.12.2023. Průměrnou cenu MAS stanovila na základě porovnání cen v realizovaných a tematicky a rozsahem totožných projektů, zároveň MAS provedla analýzu cenových nabídek firem zabývajících se rekonstrukcí a modernizací cyklostezek a cyklotras.</p> <p>Na základě zjištění průměrné ceny zrekonstruované či zmodernizované cyklotrasy 400 000 Kč za 1 km. Na základě analýzy území nebyla zjištěna potřeba realizace rekonstrukce cyklostezek.</p> <p>V návaznosti na zjištěnou průměrnou cenu a absorpční kapacitu byla cílová hodnota stanovena na 0 km zrekonstruovaných cyklostezek a 15 km zrekonstruované cyklotrasy.</p>

					7 64 01	Počet parkovacích míst pro jízdní kola	Parkovací místa	výstupu	0	1.1.2014	5	31.12.2023	xxx	Cílová hodnota byla stanovena na základě zjištění obvyklé ceny v území se předpokládá hodnota max. 5 000 Kč za jedno parkovací místo. V návaznosti na zjištěnou průměrnou cenu a absorpční kapacitu byla cílová hodnota stanovena na 5 parkovacích míst pro jízdní kolo např. v podobě stojanu.
3.2.1. Podpora místních trhů	PRV	6	6b	19.2.	93102	Počet podpořených kooperačních činností	činnosti spolupráce	výstup	0	1.1.2014	5	31.12.2023	2	Cílová hodnota byla nastavena, dle provedené analýzy území v rámci, které vznikl i zásobník projektů. Hodnota pro střednědobé hodnocení je 2 činnosti spolupráce
					93701	Počet podpořených podniků/příjemců	podniky	výstup	0	1.1.2014	5	31.12.2023	2	Cílová hodnota byla nastavena, dle provedené analýzy území v rámci, které vznikl i zásobník projektů. Hodnota pro střednědobé hodnocení je 2 podniky
					94800	Pracovní místa vytvořená v rámci podpořených projektů (Leader)	FTE	výsledku	0	1.1.2014	1	31.12.2023	0	Cílová hodnota byla nastavena, dle provedené analýzy území v rámci, které vznikl i zásobník projektů. Hodnota pro střednědobé hodnocení je 0 pracovních míst
3.2.2. Regionální produkce	PRV	6	6b	19.2.	93701	Počet podpořených podnikatelů/příjemců	podniky	výstupu	0	1.1.2014	6	31.12.2023	2	Cílová hodnota byla nastavena, dle provedené analýzy území v rámci, které vznikl i zásobník projektů. Hodnota pro střednědobé hodnocení jsou 2 podniky.
					94800	Pracovní místa vytvořená v rámci podpořených projektů (Leader)	FTE	výsledku	0	1.1.2014	1	31.12.2023	0	Cílová hodnota byla nastavena, dle provedené analýzy území v rámci, které vznikl i zásobník projektů. Hodnota pro střednědobé hodnocení je 0 pracovních míst
3.3.1. Krajina krásnější	PRV	6	6b	19.2.	93701	Počet podpořených podnikatelů/příjemců	podniky	výstupu	0	1.1.2014	11	31.12.2023	2	Cílová hodnota byla nastavena, dle provedené analýzy území v rámci, které vznikl i zásobník projektů. Hodnota pro střednědobé hodnocení jsou 2 podniky
					94800	Pracovní místa vytvořená v rámci podpořených projektů (Leader)	FTE	výsledku	0	1.1.2014	1	31.12.2023	0	Cílová hodnota byla nastavena, dle provedené analýzy území v rámci, které vznikl i zásobník projektů. Hodnota pro střednědobé hodnocení je 0 pracovních míst
3.3.2. Rozvoj nezemědělské	PRV	6	6b	19.2.	93701	Počet podpořených podnikatelů/příjemců	podniky	výstupu	0	1.1.2014	8	31.12.2023	2	Cílová hodnota byla nastavena, dle provedené analýzy území v rámci, které vznikl i zásobník projektů. Hodnota pro střednědobé hodnocení jsou 2 podniky.

	činnosti					94800	Pracovní místa vytvořená v rámci podpořených projektů (Leader)	FTE	výsledku	0	1.1.2014	1	31.12.2023	0	Cílová hodnota byla nastavena, dle provedené analýzy území v rámci, které vznikl i zásobník projektů. Hodnota pro střednědobé hodnocení je 0 pracovních míst.
	3.3.3. Lesnická infrastruktura	PRV	6	6b	19.2.	93701	Počet podpořených podnikatelů/příjemců	podniky	výstupu	0	1.1.2014	6	31.12.2023	1	Cílová hodnota byla nastavena, dle provedené analýzy území v rámci, které vznikl i zásobník projektů. Hodnota pro střednědobé hodnocení je 1 podnik
						94302	Celková délka lesních cest (km)	km	výsledku	0	1.1.2014	5	31.12.2023	1	Cílová hodnota byla nastavena, dle provedené analýzy území v rámci, které vznikl i zásobník projektů. Hodnota pro střednědobé hodnocení je 1 km lesních cest.
	3.3.4. Lesnická technika	PRV	6	6b	19.2.	93701	Počet podpořených podnikatelů/příjemců	podniky	výstupu	0	1.1.2014	5	31.12.2023	2	Cílová hodnota byla nastavena, dle provedené analýzy území v rámci, které vznikl i zásobník projektů. Hodnota pro střednědobé hodnocení jsou 2 podniky.
						94800	Pracovní místa vytvořená v rámci podpořených projektů (Leader)	FTE	výsledku	0	1.1.2014	1	31.12.2023	0	Cílová hodnota byla nastavena, dle provedené analýzy území v rámci, které vznikl i zásobník projektů. Hodnota pro střednědobé hodnocení je 0 pracovních míst.
	3.4.1. Rozvoj sociálního podnikání	IROP	4	9d	4.1.	1 04 11	Míra nezaměstnanosti osob s nejnižším vzděláním	%	výsledku	28,5	31.12.2012	22	31.12.2023	xxx	Hodnoty výsledkových indikátorů, a to jak výchozí tak cílová vychází ze socio-ekonomické analýzy území a v cílové hodnotě se odráží potřeby území, dle zásobníku projektů. Výchozí hodnota je stanovena k 31.12.2012 a cílová k 31.12.2023. Hodnota mid-term není nastavena.

						1 00 00	Počet podniků pobírajících podporu	podniky	výstupu	0	1.1.2014	2	31.12.2023	1	<p>Cílová hodnota indikátoru a milníku byla stanovena na základě průzkumu území dle zásobníku projektů s ohledem na absorpční kapacitu a alokovanou částku na 2 podniky pobírající podporu, při čemž hodnota mid-term se počítá, že by byla 1 podnik pobírající podporu. Očekává se podpora 1x existující podnik, 1x nový podnik. Tento požadavek vychází ze šetření v území a ze zásobníku projektů.</p> <p>Potřeba realizace indikátoru vychází ze socioekonomické analýzy, kap. 2.1.4. Vybavenost obcí, služby a život v obcích, str. 33 a 34.</p> <p>V rámci realizace programovacího období se předpokládá, že podporu využijí dva sociální podniky (jeden stávající, který se v území nachází a jeden nový), tyto podniky chtějí dle zásobníku projektů realizovat postupně projekty, které povedou k jejich rozvoji. Průměrná hodnota podpory se předpokládá na jeden podnik cca 3 miliony Kč (v rámci projektů proběhnou rekonstrukce prostor, jejich vybavení a pořízení vybavení pro rozvoj daných podniků). Ceny byly zjištěny z analýzy nabídek potenciálních dodavatelů.</p>
						1 01 02	Počet podniků pobírajících granty	podniky	výstupu	0	1.1.2014	2	31.12.2023	xxx	<p>Cílová hodnota indikátoru a milníku byla stanovena na základě průzkumu území dle zásobníku projektů s ohledem na absorpční kapacitu a alokovanou částku na 2 podniky pobírající podporu, při čemž hodnota mid-term se počítá, že by byla 1 podnik pobírající podporu. Očekává se podpora 1x existující podnik, 1x nový podnik. Potřeba realizace indikátoru vychází ze socioekonomické analýzy, kap. 2.1.4. Vybavenost obcí, služby a život v obcích, str. 33 a 34.</p> <p>V rámci realizace programovacího období se předpokládá, že podporu využijí dva sociální podniky (jeden stávající, který se v území nachází a jeden nový), tyto podniky chtějí dle zásobníku projektů realizovat postupně projekty, které povedou k jejich rozvoji. Průměrná hodnota podpory se předpokládá na jeden podnik cca 3 miliony Kč (v rámci projektů proběhnou rekonstrukce prostor, jejich vybavení a pořízení vybavení pro rozvoj daných podniků). Ceny byly zjištěny z analýzy nabídek potenciálních dodavatelů.</p>

						1 04 00	Zvýšení zaměstnanosti v podporovaných podnicích	FTE	výstupu	0	1.1.2014	15	31.12.2023	xxx	Cílová hodnota indikátoru byla získána přepočtem alokované částky na toto opatření dle JCI (tj. 6 000 000 Kč/400 000 Kč), JCI 400 tis. Kč. Z hodnoty FTE 15 bude min. 1/3 připadat na znevýhodněné skupiny, tj. 5. Předpokládané náklady na vytvoření 1 FTE (jednoho plného pracovního úvazku) je 400 000,- Kč
						1 01 05	Počet nových podniků, které dostávají podporu	Podniky	výstupu	0	1.1.2014	1	31.12.2023	xxx	Cílová hodnota indikátoru byla získána na základě průzkumu území s ohledem na absorpční kapacitu a alokovanou částku, JCI 3 mil. Kč (tj. hodnota za 1 nový podnik) Hodnota indikátoru byla stanovena dle zásobníku projektů na 1 nově vzniklých sociálních podniků. Tento požadavek vychází ze šetření v území a ze zásobníku projektů. Potřeba realizace indikátoru vychází ze socioekonomické analýzy, kap. 2.1.4.. Vybavenost obcí, služby a život v obcích, str. 33 a 34. Průměrná hodnota podpory se předpokládá na jeden podnik cca 3 miliony Kč (v rámci projektů proběhnu rekonstrukce prostor, jejich vybavení a pořízení vybavení pro rozvoj daného podniku). Ceny byly zjištěny z analýzy nabídek potenciálních dodavatelů.
						1 03 00	Soukromé investice odpovídající veřejné podpoře podniků (granty)	Eur	výstupu	0	1.1.2014	11 517	31.12.2023	xxx	Cílová hodnota indikátoru byla stanovena na 218 181 Eur veřejné podpory podniků. Tato částka je odvislá z celkové alokované částky na dané opatření. Hodnota výstupového indikátoru vychází z celkové způsobilé částky alokované na dané opatření. Z této částky odpovídá soukromá investice 5% z celkových způsobilých výdajů. A tato částka byla přepočtena kurzem 27,50 Kč (kurz stanoven ŘO), tj 11 517 Euro
						1 04 03	Zvýšení zaměstnanosti v podporovaných podnicích se zaměřením na znevýhodněné skupiny	FTE	výstupu	0	1.1.2014	5	31.12.2023	xxx	Hodnota indikátoru byla získána výpočtem: 1/3 z hodnoty indikátoru 1 04 00. Předpokládané náklady na vytvoření 1 FTE (jednoho plného pracovního úvazku) je 400 000,- Kč

3.4.2. Vzdělávání k zaměstnanosti	OP ZAM	2	3	2.3.	6 00 00	Celkový počet účastníků	osoby	výstupu	0	1.1.2014	37	31.12.2023	xxx	Hodnota indikátoru byla stanovena s ohledem na průzkum území s ohledem na absorpční kapacitu Způsob výpočtu: Na opatření OPZ/O2 bylo přiděleno cca 20 % z alokace, průměrná cena na účastníka byla stanovena na cca 83 tis. Kč (s ohledem na doporučení ŘO), výsledná hodnota indikátoru je tedy 37 účastníků.
					51105	Počet zaměstnavatelů, kteří podporují flexibilní formy práce	podniky	výstupu	0	1.1.2014	2	31.12.2023	xxx	Hodnota byla stanovena na základě průzkumu území s ohledem na absorpční kapacitu, včetně zásobníku projektů území a s přihlédnutím k indikátoru 6000. V rámci analýzy území byly zjištěny potřeby území, které ukázaly, požadavky na realizaci daného opatření. K přihlédnutí na výši alokované částky se předpokládá podpora 2 podniky.
					5 01 30	Počet osob pracujících v rámci flexibilních forem práce	osoby	výsledku	0	2013	8	31.12.2023	xxx	Hodnota indikátoru byla stanovena s ohledem na průzkum území s ohledem na absorpční kapacitu, počet projektů a indikátor 60000.
					6 26 00	Účastníci, kteří získali kvalifikaci po ukončení své účasti	osoby	výsledku	0	2013	30	31.12.2023	xxx	Hodnota indikátoru byla stanovena s ohledem na průzkum území s ohledem na absorpční kapacitu, počet projektů a indikátor 60000. Hodnota indikátoru vychází z počtu účastníků v indikátoru se zohledněním, že všichni účastníci nezískají potvrzení o kvalifikaci o ukončení účasti na ESF projektu. Potvrzení o účasti bude uděleno na základě formálního prověření zanlostí, které ukáže, že účastník získal kvalifikaci, dle předem nastavených standardů.
					6 28 00	Znevýhodnění účastníci, kteří po ukončení své účasti hledají zaměstnání, jsou v procesu vzdělávání/odborné přípravy, rozšiřují si kvalifikaci nebo jsou zaměstnaní, a to i OSVČ	osoby	výsledku	0	2013	3	31.12.2023	xxx	Hodnota indikátoru byla stanovena s ohledem na průzkum území s ohledem na absorpční kapacitu a výši indikátoru 60000 Způsob výpočtu: Hodnota indikátoru vychází z počtu účastníků v indikátoru 60000 a je provázána s hodnotami indikátoru 62900, 63200, 62700 a 63100 se zohledněním povinností vykazovat pouze osoby jednoznačně identifikované a skutečností, že se projekty budou zabývat i osobami znevýhodněnými na trhu práce, proto lze očekávat sníženou úspěšnost nalezení zaměstnání do 4 týdnů i po úspěšném absolvování projektu.

						6 29 00	Účastníci zaměstnání 6 měsíců po ukončení své účasti, včetně OSVČ	osoby	výsledku	0	2013	9	31.12.2023	xxx	<p>Hodnota indikátoru byla stanovena s ohledem na průzkum území s ohledem na absorpční kapacitu a výši indikátoru 60000</p> <p>Způsob výpočtu:</p> <p>Hodnota indikátoru vychází z počtu účastníků v indikátoru 60000 a je provázána s hodnotami indikátoru 62800, 63200, 62700 a 63100 se zohledněním povinnosti vykazovat pouze osoby jednoznačně identifikované a skutečností, že se projekty budou zabývat i osobami znevýhodněnými na trhu práce, proto lze očekávat sníženou úspěšnost nalezení zaměstnání i po úspěšném absolvování projektu.</p>
						6 31 00	Účastníci ve věku nad 54 let zaměstnání 6 měsíců po ukončení své účasti, včetně OSVČ	osoby	výsledku	0	2013	2	31.12.2023	xxx	<p>Hodnota indikátoru byla stanovena s ohledem na průzkum území s ohledem na absorpční kapacitu a výši indikátoru 60000</p> <p>Způsob výpočtu:</p> <p>Hodnota indikátoru vychází z počtu účastníků v indikátoru 60000 a je provázána s hodnotami indikátoru 62900, 63200, 62700 a 62800 se zohledněním povinnosti vykazovat pouze osoby jednoznačně identifikované a skutečností, že se projekty budou zabývat i osobami znevýhodněnými na trhu práce, proto lze očekávat sníženou úspěšnost nalezení zaměstnání i po úspěšném absolvování projektu.</p>
						6 32 00	Znevýhodnění účastníci zaměstnání 6 měsíců po ukončení své účasti, včetně OSVČ	osoby	výsledku	0	2013	6	31.12.2023	xxx	<p>Hodnota indikátoru byla stanovena s ohledem na průzkum území s ohledem na absorpční kapacitu a výši indikátoru 60000</p> <p>Způsob výpočtu:</p> <p>Hodnota indikátoru vychází z počtu účastníků v indikátoru 60000 a je provázána s hodnotami indikátoru 62900, 62800, 62700 a 63100 se zohledněním povinnosti vykazovat pouze osoby jednoznačně identifikované a skutečností, že se projekty budou zabývat i osobami znevýhodněnými na trhu práce, proto lze očekávat sníženou úspěšnost nalezení zaměstnání i po úspěšném absolvování projektu.</p>

						6 27 00	Účastníci zaměstnání po ukončení své účasti, včetně OSVČ	osoby	výsledek	0	1.1.2014	4	31.12.2023	xxx	Hodnota stanovena na základě průzkumu území s ohledem na absorpční kapacitu a indikátor 60000. Způsob výpočtu: Hodnota indikátoru vychází z počtu účastníku v indikátoru 60000 a je provázána s hodnotami indikátoru 62600, 62800, 62900 se zohledněním, že v území je spíše nižší nezaměstnanost a opatření tedy budou využívat spíše osoby pečující o malé děti než osoby vracející se na trh pro mateřské/rodičovské dovolené.
3.4.3. Sociální podnikání	OP ZAM	2	3	2.3.	6 00 00	Celkový počet účastníků	osoby	výstup	0	1.1.2014	6	31.12.2023	xxx	dle průzkumu území a indikátoru 10213 a 10212 očekávaného počtu podpořených podniků (viz indikátor 10213 a 10212). Způsob výpočtu: Na toto opatření bylo přiděleno cca 30 % z alokace s tím, že je v opatření počítáno s vytvořením pracovních míst a dalšími podporovanými aktivitami. Přibližně polovina nákladů na projekty z tohoto opatření je plánována na mzdy vč. odvodů zaměstnavatele a druhá polovina na další podporované činnosti v rámci sociálního podnikání. Průměrné náklady na účastníka jsou tedy cca 350 tis. Kč na 2 roky (mzdy vč. odvodů).	
					1 02 13	Počet sociálních podniků vzniklých díky podpoře	organizace	výstup	0	1.1.2014	1	31.12.2023	xxx	Hodnota stanovena na základě průzkumu území s ohledem na absorpční kapacitu Způsob výpočtu: Na toto opatření bylo přiděleno dle průzkumu území a absorpční kapacitě cca 30 % alokace. Hodnota byla stanovena jako optimální v návaznosti na přidělený objem finančních prostředků a množství vytvořených pracovních míst (cca 3) a dalších podporovaných aktivit.	
					1 02 12	Počet podpořených již existujících sociálních podniků	organizace	výstup	0	1.1.2014	1	31.12.2023	xxx	Hodnota stanovena na základě průzkumu území s ohledem na absorpční kapacitu Způsob výpočtu: Na toto opatření bylo přiděleno dle průzkumu území a absorpční kapacitě cca 30 % alokace. Hodnota byla stanovena jako optimální v návaznosti na přidělený objem finančních prostředků a množství vytvořených pracovních míst (cca 3) a dalších podporovaných aktivit.	

						6 70 10	Využívání podpořených služeb	osoby	výsledku	0	2013	6	31.12.2023	xxx	Dle očekávaného počtu podpořených podniků (viz indikátory 10213 a 10212) a celkového počtu počtu účastníků (viz indikátor 6000). Osoby uvedené v tomto indikátoru nejsou účastníky, neboť nemají přímý prospěch z investice ESF, ale prospěch nepřímý – dostali podporu z ESF
						1 02 11	Počet sociálních podniků vzniklých díky podpoře, které fungují i po ukončení podpory	organiza ce	výsledku	0	2013	2	31.12.2023	xxx	Dle očekávaného počtu podpořených nových podniků (viz indikátor 10213 a 10212)
						6 75 10	Kapacita služeb a sociální práce	klienti	výsledku	18	1.1.2014	40	31.12.2023	xxx	Výchozí hodnota indikátoru vychází z průzkumu území - do indikátoru nebyly zahrnuty pobytové sociální služby, protože se nejedná o služby dle definice indikátoru a služby poskytovatelů, jejichž sídlo a provozovna se nachází mimo region; v hodnotě se nacházejí služby jedné neziskové organizace, která působí v dané oblasti a jejíž činnost je v souladu se Střednědobým plánem Pardubického kraje. Organizace poskytuje 2 sociální služby - 1. Nizkoprahové zařízení pro děti a mládež má max. okamžitou kapacitu 15 klientů - 2. Sociálně aktivizační služby pro rodiny s dětmi má max. okamžitou kapacitu 3 klienty Cílová hodnota indikátoru byla stanovena na základě požadavků území, zásobníku projektů a absorpční kapacity. Předpokládá se rozšíření na celkové 3 služby s okamžitou kapacitou 40 osob (současná služba č. 1. se rozšíří na 22 klientů, služba č. 2 se rozšíří na 8 klientů a vznikne 1 nová služba, která bude mít okamžitou kapacitu 10) Navýšení se tak maximální okamžitá kapacita o 22 klientů.
3.4.4.	Kvalita a dostupnost sociálních služeb	IROP	4	9d	4.1.										

						5 53 20	Průměrný počet osob využívající sociální bydlení	osoby/rok	výsledku	142	1.1.2014	158	31.12.2023	xxx	<p>Hodnota výsledkového indikátoru, a to jak výchozí tak cílová vychází ze socio-ekonomické analýzy a zjištění potřeb území (zásobníku projektů) a v cílové hodnotě se odráží potřeby území, dle zásobníku projektů. Výchozí hodnota je stanovena k 1.1.2014 a cílová k 31.12.2023.</p> <p>Výchozí hodnota indikátoru byla vypočítána na základě sečtení průměrných obložností lůžek v území před realizací projektů. Cílová hodnota indikátoru byla vypočítána v návaznosti na výchozí hodnotu indikátoru 55320 a indikátor 55310 (počet plánovaných lůžek – 20 lůžek) a dle počtu osob na jedno lůžko (tj. 0,8). V rámci realizace opatření dojde k navýšení o 16 osob/rok</p>
						5 53 10	Nárůst kapacity sociálních bytů	lůžka	výsledku	178	1.1.2014	198	31.12.2023	xxx	<p>Hodnoty výsledkových indikátoru, a to jak výchozí tak cílová vychází ze socio-ekonomické analýzy území, zjištění potřeb území a alokované částky. Výchozí hodnota indikátoru vychází z průzkumu počtu lůžek sociálních bytů před realizací opatření strategie (89 bytových jednotek průměrně po 2 lůžkách). Cílová hodnota je stanovena s ohledem na indikátor 55301, průměrný plánovaný počet lůžek na jeden sociální byt je 2 (tj 10 soc. bytů po 2 lůžkách), tj. nárůst kapacity sociálních bytů o 20 klientů. Cílová hodnota indikátoru je tedy 198.</p>
						5 53 01	Počet podpořených bytů pro sociální bydlení	bytové jednotky	výstupu	0	1.1.2014	10	31.12.2023	2	<p>Cílová hodnota indikátoru (která bude dosažena k 31.12.2023) byla stanovena dle zásobníku projektů na 10 bytových jednotek, při čemž hodnota mid-term jsou 2 bytové jednotky. Tento požadavek vychází ze šetření v území a ze zásobníku projektů s ohledem na absorpční kapacitu, alokovanou částku a průměrné ceny. Potřeba realizace indikátoru vychází ze socioekonomické analýzy, kap. 2.1.4. Vybaven. obcí, služby a život v obcích, str. 33 a 34. Průměrná cena byla stanovena na základě srovnání cen obdobných projektů a činí 400 000 Kč/ bytovou jednotku, JCI 400 000 Kč. Na bytovou jednotku připadá 2 lůžka, tj. 10 bytových jednotek po 2 lůžkách V rámci strategie se předpokládají především rekonstrukce bytových jednotek.</p>

						5 54 01	Počet podpořených zázemí pro služby a sociální práci	zařízení	výstupu	0	1.1.2014	3	31.12.2023	xxx	<p>Cílová hodnota indikátoru byla stanovena ve výši 3 zařízení pro služby a sociální práci. Tento požadavek vychází ze šetření v území a ze zásobníku projektů. Potřeba realizace indikátoru vychází ze socioekonomické analýzy, kap. kap. 2.1.4., str. 33 a 34. Průměrné ceny byly stanoveny na základě cen obdobných projektů a na základě analýzy potencionálních dodavatelů.</p> <p>Průměrná cena na jedno zázemí komunitního centra činí 1 mil. Kč. Při této ceně je zázemí budováno min. pro 15 osob u zázemí komunitního charakteru, které poskytuje sociální služby dle zákona 108/2006 Sb.</p> <p>Průměrná cena 1 nízkokapacitního zázemí pro zajištění individuální péče činí 800 tis. Kč (okamžitá současná kapacita je 15 klientů pro cílovou skupinu dětí 10 – 15 let, je plánováno rozšíření o další cílovou skupinu mládež 15 – 18 let, která bude mít kapacitu 7 osob, celková okamžitá kapacita tedy vzroste na 22 klientů).</p> <p>Průměrná cena zázemí poskytující 1 sociálně akvizitní službu pro rodiny, dle zákona 108/2006 Sb. 1 mil. Kč/zázemí (okamžitá současná kapacita 3 osoby – terénní služby se rozšíří o ambulantní služby, která bude mít okamžitou kapacitu 8 osob, celkem bude službu tedy využívat průměrně v jeden okamžik až 11 osob)).</p> <p>Největší zájem v území je o zázemí komunitního charakteru.</p>
						5 54 02	Počet poskytovaných druhů sociálních služeb	služby	výstupu	0	1.1.2014	3	31.12.2023	xxx	<p>Cílová hodnota indikátoru byla stanovena na základě průzkumu území s ohledem na absorpční kapacitu, alokovanou částku a druhy služeb možných projektů. V rámci projektu se předpokládá registrace 3 druhů sociálních služeb, které jsou či budou po ukončení projektu zaregistrovány podle zákona č. 108/2006 Sb. Každý druh soc. služby podpořený z projektu se započítává pouze 1x. JCI (cena za jeden druh služby) 1 milion Kč.</p>

3.4.5. Prorodín ná opatření	OP ZAM	2	3	2.3.	6 00 00	Celkový počet účastníků	osoby	výstupu	0	1.1.2014	30	31.12.2023	xxx	Hodnota indikátoru byla stanovena na základě průzkum území na absorpční kapacitu Způsob výpočtu: Na opatření bylo přiděleno cca 25 % alokace, průměrná cena na účastníka (1 rodič) byla stanovena na cca 81 tis. Kč (s ohledem na doporučení ŘO), výsledná hodnota indikátoru je tedy 30 účastníků.
					5 00 01	Kapacita podpořených zařízení péče o děti nebo vzdělávacích zařízení	osoby	výstupu	0	1.1.2014	15	31.12.2023	xxx	Hodnota indikátoru byla stanovena na základě průzkum území s ohledem na absorpční kapacitu, počet účastníků (indikátor 60000) a počet předpokládaných projektů (2 projekty na zařízení péče o děti nebo vzdělávací zařízení) Způsob výpočtu: Na opatření bylo přiděleno cca 25 % indikované alokace, z toho se plánuje na podporu zařízení péče o děti využít 3/4, zbytek je plánován pro příměstský tábor, tj. indikátor 50001 se týká cca 10 účastníků z indikátoru 60000 v rámci 3 samostatných projektů (2 projekty budou na vznik dětských skupin a jeden na podporu zařízení doplňující chybějící kapacitu (školní družina). Dětská skupina zasáhne max. 5 dětí v rámci jednoho projektu, tj. 10 dětí na 2 dětské skupiny a kapacita zařízení doplňující chybějící kapacitu bude 14 dětí. Při průměrném počtu 1,6 dítěte na 1 rodiče se projekt bude týkat cca 15 rodičů na 3 projekty.
					5 01 00	Počet podpořených zařízení péče o děti předškolního věku	zařízení	výstupu	0	1.1.2014	3	31.12.2023	xxx	Hodnota indikátoru byla stanovena na základě průzkum území s ohledem na absorpční kapacitu. V rámci realizace opatření je plánováno podpořit 2 zařízení na dětské skupiny, 1 zařízení doplňující chybějící kapacitu (školní družina).
					6 70 01	Kapacita podpořených služeb	místa	výstupu	0	2013	4	31.12.2023	xxx	Hodnota indikátoru byla stanovena na základě průzkum území s ohledem na absorpční kapacitu, počet účastníků (indikátor 60000) a počet předpokládaných projektů (3 projekty na zařízení péče o děti nebo vzdělávací zařízení, z čehož dva budou dětské skupiny a jeden školní družina a 1 projekt na příměstské tábory)

						5 01 10	Počet osob využívajících zařízení péče o děti předškolního věku	osoby	výsledku	0	2013	6	31.12.2023	xxx	<p>Hodnota indikátoru byla stanovena na základě průzkum území s ohledem na absorpční kapacitu, počet účastníků (indikátor 60000) a Kapacitu podpořených zařízení péče o děti nebo vzdělávací zařízení (indikátor 50001) a počet předpokládaných projektů (2 projekty na zařízení péče o děti nebo vzdělávací zařízení – dětské skupiny)</p> <p>Způsob výpočtu:</p> <p>Na opatření bylo přiděleno cca 25 % alokace, z toho se plánuje na podporu zařízení péče o děti předškolního věku využít ½. V rámci realizace opatření budou realizovány dva projekty na podporu dětských skupin, každá skupina max. o 5 dětech, celkem tedy 10 dětí</p> <p>Při průměrném počtu 1,6 dítěte na 1 rodiče se projekt bude týkat cca 6 osob na 2 projekty.</p>
						5 01 20	Počet osob využívajících zařízení péče o děti ve věku do 3 let	osoby	výsledku	0	2013	6	31.12.2023	xxx	<p>Hodnota indikátoru byla stanovena na základě průzkum území s ohledem na absorpční kapacitu, počet účastníků (indikátor 60000) a Kapacitu podpořených zařízení péče o děti nebo vzdělávací zařízení (indikátor 50001) a počet předpokládaných projektů (2 projekty na zařízení péče o děti nebo vzdělávací zařízení – dětské skupiny)</p> <p>Způsob výpočtu:</p> <p>Na opatření bylo přiděleno cca 25 % alokace, z toho se plánuje na podporu zařízení péče o děti předškolního věku využít ½. V rámci realizace opatření budou realizovány dva projekty na podporu dětských skupin, každá skupina max. o 5 dětech, celkem tedy 10 dětí</p> <p>Při průměrném počtu 1,6 dítěte na 1 rodiče se projekt bude týkat cca 6 osob na 2 projekty.</p>
						6-70-10	Využívání podpořených služeb	osoby	výsledku	0	2013	30	31.12.2023	xxx	<p>Hodnota indikátoru byla stanovena na základě průzkum území s ohledem na absorpční kapacitu, počet účastníků (indikátor 60000).</p> <p>Způsob výpočtu:</p> <p>Na opatření bylo přiděleno cca 25 % indikované alokace, z toho se plánuje na podporu zařízení péče o děti využít 3/4, zbytek je plánován pro příměstský tábor, tj.:</p> <ul style="list-style-type: none"> - Dětské skupiny – 2 projekty pro 10 dětí – 6 rodičů - Školní družina – 1 projekt pro 14 dětí – 9 rodičů - Příměstský tábor – 1 projekt pro 24 dětí – 15 rodičů <p>Průměrný počet 1,6 dítěte na 1 rodiče.</p>

SC 4	4.1.1. Školy dostupné všem	IROP	4	9d	4.1.	5 00 30	Počet osob předčasně opouštějící vzdělávací systém	%	výsledku	5,4	31.12.2013	5	31.12.2023	xxx	Hodnoty výsledkových indikátorů, a to jak výchozí tak cílová byla převzata z IROP. Hodnota mid-term není nastavena
						5 00 20	Podíl tříletých dětí umístěných v předškolním zařízení	%	výsledku	77,3	31.12.2013	90,5	31.12.2023	xxx	Hodnoty výsledkových indikátorů, a to jak výchozí tak cílová byla převzata z IROP. Hodnota mid-term není nastavena
						5 00 00	Počet podpořených vzdělávacích zařízení	zařízení	výstupu	0	1.1.2014	11	31.12.2023	3	<p>Cílová hodnota indikátoru byla stanovena ve výši 11 podpořených školských zařízení (5 MŠ - 4 klasická a 1 zařízení pro děti do 3 let, 4 ZŠ, 2 jiná vzdělávací zařízení), přičemž hodnota mid-term je 3 zařízení, která budou do roku 2018 zrealizovány a proplaceny (1 MŠ, 1 ZŠ a 1 jiné vzdělávací zařízení). Tento požadavek vychází z detailního šetření u školských zařízení a z analýz provedených v rámci projektu Systémová podpora rozvoje meziobecní spolupráce v ČR v rámci území správních obvodů obcí s rozšířenou působností pro jednotlivá ORP. Z daných analýz vyšel zásobník projektů s přehledem požadavků na realizaci projektů. Cena byla stanovena na základě požadavku jednotlivých škol na podporu jejich vzdělávacích zařízení a dle cen obvyklých za vytvoření daného zařízení. Odhadovaná průměrná hodnota je 2 miliony Kč na jedno zařízení. Předpokládá se zaměření projektů především na stavební úpravy (prům. cena 1 700 tisíc Kč/úpravu) a pořízení vybavení (prům. cena 300 tisíc Kč/soubor vybavení, např. 15 PC). Ceny byly zjištěny z analýzy již realizovaných podobných projektů v území a z následného průzkumu u potenciálních dodavatelů.</p> <p>Do hodnoty indikátoru jsou započítány tyto typy škol – 5x MŠ (4 klasické MŠ a 1 zařízení pro děti do 3 let, 4x ZŠ, 2x jiná vzdělávací zařízení)</p>

						5 00 01	Kapacita podporovaných zařízení péče o děti nebo vzdělávací zařízení	osoby	výstupu	0	1.1.2014	130	31.12.2023	xxx	<p>Cílová hodnota indikátoru byla stanovena ve výši 130 osob, které budou využívat podpořené aktivity. Tento požadavek vychází z detailního šetření u školských zařízení a z analýz provedených v rámci projektu Systémová podpora rozvoje meziobecní spolupráce v ČR v rámci území správních obvodů obcí s rozšířenou působností pro jednotlivá ORP. Hodnota vychází z předpokladu realizátorů projektu a jejich zaměření, dle zásobníku projektů.</p> <p>Rozpad hodnoty indikátoru – 5x MŠ = 50 osob (4x Klasická MŠ = 45 osob a 1x zařízení pro děti do 3 let = 5 osob), 4x ZŠ = 60 osob, 2x jiná vzdělávací zařízení = 20 osob. Celkem 130 osob.</p>
						5 01 20	Počet osob využívající zařízení péče o děti do 3 let	osoby	výsledku	0	1.1.2014	xxx	31.12.2023	5	<p>Cílová hodnota indikátoru byla stanovena ve výši 5 osob, které budou využívat podpořené aktivity. Tento požadavek vychází z detailního šetření u školských zařízení a z analýz provedených v rámci projektu Obce sobě pro jednotlivá ORP s ohledem na absorpční kapacitu a alokovanou částku. Průzkumem bylo zjištěno, že v území neposkytuje žádné zařízení možnost umístění do 3 let do školního zařízení. Hodnota vychází z předpokladu realizátorů projektu a jejich zaměření, dle zásobníku projektů.</p> <p>Předpokládá se zaměření projektů především na stavební úpravy (prům. cena 500 tisíc Kč/úpravu) a pořízení vybavení (prům. cena 200 tisíc Kč/soubor vybavení, např. vybavení prvky pro činnost s dětmi do 3 let). Ceny byly zjištěny z analýzy již realizovaných podobných projektů v území a z následného průzkumu u potenciálních dodavatelů.</p>

B.1.2.2..Indikátory podle programových rámců a fíčí/opatření

Specifický cíl SCLLD	Opatření SCLLD	IDENTIFIKACE programu				Identifikace indikátorů				Výchozí hodnota	Hodnoty indikátoru				Odůvodnění jakým způsobem byly hodnoty stanoveny
		Program	Prioritní osa / Priorita Unie	Investiční priorita OP / Prioritní oblast	Specifický cíl OP / operace PRV	kód NČI2014+	Název indikátoru	Měrná jednotka	typ indikátoru (výstup/výsledek)		Datum výchozí hodnoty	Cílová hodnota	Datum cílové hodnoty	Milník 31.12.2018 (je-li ŘO vyžadován)	
PR PRV	F.1.1. Krajina krásnější	PRV	6	6b	19.2.	93701	Počet podpořených podnikatelů/příjemců	příjemce	výstupu	0	1.1.2014	11	31.12.2023	2	Cílová hodnota byla nastavena, dle provedené analýzy území v rámci, které vznikl i zásobník projektů. Hodnota pro střednědobé hodnocení jsou 2 podniky
						94800	Pracovní místa vytvořená v rámci podpořených projektů (Leader)	místo	výsledku	0	1.1.2014	1	31.12.2023	0	Cílová hodnota byla nastavena, dle provedené analýzy území v rámci, které vznikl i zásobník projektů. Hodnota pro střednědobé hodnocení je 0 pracovních míst
	F.1.2. Regionální produkce	PRV	6	6b	19.2.	93701	Počet podpořených podnikatelů/příjemců	Podniky	výstupu	0	1.1.2014	6	31.12.2023	2	Cílová hodnota byla nastavena, dle provedené analýzy území v rámci, které vznikl i zásobník projektů. Hodnota pro střednědobé hodnocení jsou 2 podniky.
						94800	Pracovní místa vytvořená v rámci podpořených projektů (Leader)	FTE	výsledku	0	1.1.2014	1	31.12.2023	0	Cílová hodnota byla nastavena, dle provedené analýzy území v rámci, které vznikl i zásobník projektů. Hodnota pro střednědobé hodnocení je 0 pracovních míst
	F.1.3. Lesnická infrastruktura	PRV	6	6b	19.2.	93701	Počet podpořených podnikatelů/příjemců	Podniky	výstupu	0	1.1.2014	6	31.12.2023	1	Cílová hodnota byla nastavena, dle provedené analýzy území v rámci, které vznikl i zásobník projektů. Hodnota pro střednědobé hodnocení je 1 podnik
						94302	Celková délka lesních cest (km)	km	výsledku	0	1.1.2014	5	31.12.2023	1	Cílová hodnota byla nastavena, dle provedené analýzy území v rámci, které vznikl i zásobník projektů. Hodnota pro střednědobé hodnocení je 1 km lesních cest.
	F.1.4. Rozvoj nezemědělských	PRV	6	6b	19.2.	93701	Počet podpořených podnikatelů/příjemců	Podniky	výstupu	0	1.1.2014	8	31.12.2023	2	Cílová hodnota byla nastavena, dle provedené analýzy území v rámci, které vznikl i zásobník projektů. Hodnota pro střednědobé hodnocení jsou 2 podniky.

	činností					94800	Pracovní místa vytvořená v rámci podpořených projektů (Leader)	FTE	výsledku	0	1.1.2014	1	31.12.2023	0	Cílová hodnota byla nastavena, dle provedené analýzy území v rámci, které vznikl i zásobník projektů. Hodnota pro střednědobé hodnocení je 0 pracovních míst.
	F.1.5. Rekreační lesy	PRV	6	6b	19.2.	92702	Počet podpořených operací (akcí)	akce	výstupu	0	1.1.2014	8	31.12.2023	2	Cílová hodnota byla nastavena, dle provedené analýzy území v rámci, které vznikl i zásobník projektů. Hodnota pro střednědobé hodnocení je 2 akce
						93001	Celková plocha (ha)	ha	výstupu	0	1.1.2014	5	31.12.2023	1	Cílová hodnota byla nastavena, dle provedené analýzy území v rámci, které vznikl i zásobník projektů. Hodnota pro střednědobé hodnocení je 1 hektar
						94302	Celková délka lesních cest	km	výsledku	0	1.1.2014	2	31.12.2023	0,4	Cílová hodnota byla nastavena, dle provedené analýzy území v rámci, které vznikl i zásobník projektů. Hodnota pro střednědobé hodnocení je 0,4 km lesních cest
	F.1.6. Lesnická technika	PRV	6	6b	19.2.	93701	Počet podpořených podnikatelů/příjemců	Podniky	výstupu	0	1.1.2014	5	31.12.2023	2	Cílová hodnota byla nastavena, dle provedené analýzy území v rámci, které vznikl i zásobník projektů. Hodnota pro střednědobé hodnocení jsou 2 podniky.
						94800	Pracovní místa vytvořená v rámci podpořených projektů (Leader)	FTE	výsledku	0	1.1.2014	1	31.12.2023	0	Cílová hodnota byla nastavena, dle provedené analýzy území v rámci, které vznikl i zásobník projektů. Hodnota pro střednědobé hodnocení je 0 pracovních míst.
	F.1.7. Podpora místních trhů	PRV	6	6b	19.2.	93102	Počet podpořených kooperačních činností	činnosti spolupráce	výstup	0	1.1.2014	5	31.12.2023	2	Cílová hodnota byla nastavena, dle provedené analýzy území v rámci, které vznikl i zásobník projektů. Hodnota pro střednědobé hodnocení je 2 činnosti spolupráce
						93701	Počet podpořených podniků/příjemců	Podniky	výstup	0	1.1.2014	5	31.12.2023	2	Cílová hodnota byla nastavena, dle provedené analýzy území v rámci, které vznikl i zásobník projektů. Hodnota pro střednědobé hodnocení je 2 podniky
						94800	Pracovní místa vytvořená v rámci podpořených projektů (Leader)	FTE	výsledku	0	1.1.2014	1	31.12.2023	0	Cílová hodnota byla nastavena, dle provedené analýzy území v rámci, které vznikl i zásobník projektů. Hodnota pro střednědobé hodnocení je 0 pracovních míst

	Projekty spolupráce	PRV	6	6b	19.3.	92501	Celkové veřejné výdaje	Eura	výstup	0	1.1.2014	50 107	31.12.2023	25 053	Cílová hodnota byla stanovena na základě určené celkové alokace MAS na projekty spolupráce 19.3.1.
PR IROP	F.2.1. Bezpečná a dostupná doprava	IROP	4	4d	4.1.	7 63 10	Podíl cyklistiky na přepravních výkonech	%	výsledku	7	31.12.2011	10	31.12.2023	xxx	Hodnota výsledkového indikátoru, a to jak výchozí tak cílová byla převzata z IROP. Výchozí hodnota je stanovena k 31.12.2011 a cílová k 31.12.2023. Milník v rámci daného indikátoru není nastaven.
						7 51 20	Podíl veřejné osobní dopravy na celkových výkonech v osobní dopravě	%	výsledku	30	31.12.2011	35	31.12.2023	xxx	Hodnota výsledkového indikátoru, a to jak výchozí tak cílová byla převzata z IROP. Výchozí hodnota je stanovena k 31.12.2011 a cílová k 31.12.2023. Milník v rámci daného indikátoru není nastaven.
						7 48 01	Počet nově pořízených vozidel pro veřejnou dopravu	vozidla	výstupu	0	1.1.2014	1	31.12.2023	0	Cílová hodnota indikátoru byla stanovena ve výši 1 vozidla pro veřejnou dopravu. Na základě průzkumu v území s ohledem na absorpční kapacitu byla zjištěna potřeba pořízení vozidla pro veřejnou dopravu typu CNG Bus. Cílové hodnoty bude dosaženo, až v roce 2023, s realizací projektu se počítá až v druhé polovině programovacího období, proto hodnota mid-term byla stanovena 0. Cena byla stanovena na základě zjištění obvyklé ceny v rámci analýzy prodejců daných vozidel. Cena byla stanovena na cca 4 miliony Kč
						7 50 01	Počet realizací vedoucích ke zvýšení bezpečnosti v dopravě	realizace	výstupu	0	1.1.2014	8	31.12.2023	xxx	Cílová hodnota indikátoru byla stanovena na základě průzkumu území s ohledem na absorpční kapacitu, zásobník projektů, alokovanou částku a průměrné ceny na 8 opatření vedoucích k zvyšování bezpečnosti dopravy. Na základě zjištění obvyklé ceny jednotlivých opatření vedoucích k dosažení realizace vedoucí k zvýšení bezpečnosti v dopravě byla stanovena průměrná cena na jednotu indikátoru (realizaci) ve výši 1 milionu Kč za realizaci (z toho průměrná cena bezbariérového přístupu zastávek cca 1 mil. Kč/realizaci, přizpůsobení komunikací pro nemotorovou dopravu osobám s omezenou pohyblivostí nebo orientací cca 1 mil. Kč/realizaci)

						7 61 00	Délka nově vybudovaných cyklostezek a cyklotras	km	výstupu	0	1.1.2014	3	31.12.2023	xxx	<p>Cílová hodnota indikátoru byla stanovena na základě průzkumu území s ohledem na absorpční kapacitu, zásobník projektů, alokovanou částku na 3 km nové cyklostezky a 0 km nové cyklotrasy. Zásobník projektů vznikl na základě šetření problémů a potřeb v území a odráží se také z provedené socioekonomické analýzy (kap. 2.1.3. Doprava, str. 32). Cílové hodnoty bude dosaženo do 31.12.2023.</p> <p>Průměrnou cenu MAS stanovila na základě porovnání cen v realizovaných a tematicky a rozsahem totožných projektů. Na základě zjištění obvyklé průměrné ceny za výstavbu nové cyklostezky se odhaduje cena za 1 km nové cyklostezky na 1 milion Kč za km.</p> <p>MAS na základě zjištění požadavku území nebude vytvářet žádnou novou cyklotrasu, protože veškeré jsou vybudované v letech 1999 – 2001 a jsou plně dostačující.</p> <p>V návaznosti na zjištěnou průměrnou cenu a absorpční kapacitu byla cílová hodnota stanovena na 3 km nových cyklostezek a 0 km nové cyklotrasy.</p>
--	--	--	--	--	--	---------	---	----	---------	---	----------	---	------------	-----	--

						7 62 00	Délka rekonstruovaných cyklostezek a cyklotras	km	výstupu	0	1.1.2014	15	31.12.2023	xxx	<p>Cílová hodnota indikátoru byla stanovena na základě průzkumu území s ohledem na absorpční kapacitu, zásobník projektů, alokovanou částku na 0 km zrekonstruované cyklostezky a 15 km cyklotrasy. Předpokládá se, že vznikne 0 km zrekonstruované či zmodernizované cyklostezky a 15 km cyklotrasy. Zásobník projektů vznikl na základě šetření problémů a potřeb v území a odráží se také z provedené socioekonomické analýzy (kap. 2.1.3. Doprava, str. 32). Cílové hodnoty bude dosaženo do 31.12.2023. Průměrnou cenu MAS stanovila na základě porovnání cen v realizovaných a tematicky a rozsahem totožných projektů, zároveň MAS provedla analýzu cenových nabídek firem zabývajících se rekonstrukcí a modernizací cyklostezek a cyklotras.</p> <p>Na základě zjištění průměrné ceny zrekonstruované či zmodernizované cyklotrasy 400 000 Kč za 1 km. Na základě analýzy území nebyla zjištěna potřeba realizace rekonstrukce cyklostezek.</p> <p>V návaznosti na zjištěnou průměrnou cenu a absorpční kapacitu byla cílová hodnota stanovena na 0 km zrekonstruovaných cyklostezek a 15 km zrekonstruované cyklotrasy.</p>
						7 64 01	Počet parkovacích míst pro jízdní kola	Parkovací místa	výstupu	0	1.1.2014	5	31.12.2023	xxx	<p>Cílová hodnota byla stanovena na základě zjištění obvyklé ceny v území se předpokládá hodnota max. 5 000 Kč za jedno parkovací místo. V návaznosti na zjištěnou průměrnou cenu a absorpční kapacitu byla cílová hodnota stanovena na 5 parkovacích míst pro jízdní kolo např. v podobě stojanu.</p>
	F.2.2. Ochrana regionu	IROP	4	4d	4.1.	5 75 20	Počet exponovaných území s nedostat. připraveností složek IZS	území	výsledku	108	31.12.2014	48	31.12.2023	xxx	<p>Hodnoty výsledkových indikátoru, a to jak výchozí tak cílová byla převzata z IROP. Výchozí hodnota je stanovena k 31.12.2014 a cílová k 31.12.2023. Hodnota mid-term nebyla nastavena.</p>

					5 75 01	Počet nových a modernizovaných objektů sloužících složkám IZS	objekty	výstupu	0	1.1.2014	5	31.12.2023	1	<p>Cílová hodnota indikátoru byla stanovena ve výši 5 zrekonstruovaných objektů složek JPO II a JPO III. Tento požadavek vychází ze šetření v území a ze zásobníku projektů s ohledem na absorpční kapacitu, alokovanou částku a průměrné ce. Potřeba realizace indikátoru vychází ze socioekonomické analýzy, kap. 2.1.10. Bezpečnost, str. 62. Cílové hodnoty bude dosaženo, až v roce 2023, do roku 2018 se předpokládá, že bude realizována jedna rekonstrukce hasičské zbrojnice, která bude již proplacena. Cena byla stanovena na základě zjištění obvyklých cen realizovaných rekonstrukcí hasičských zbrojnic. Tato cena je individuální, dle každého realizovaného projektu a je zde stanovena, jako cena průměrná, dle požadavků jednotlivých projektových záměrů na 800 000,- Kč za jednu rekonstrukci objektu.</p> <p>V rámci indikátoru se plánují především následující zodolnění/ úpravy: rozšíření zbrojnice pro zásahovou techniku, výstavba garáží pro zásahovou techniku, úprava vjezdu pro zásahovou techniku, které budou v souladu s přílohou č. 5 Programového dokumentu IROP a dokumentu ?Zajištění adekvátní odolnosti a vybavenosti základních složek integrovaného záchranného systému ? Policie ČR a Hasičského záchranného sboru ČR (včetně JSDH) v území, s důrazem na přizpůsobení se změnám klimatu a nových rizikům v období 2014-2020?</p>
--	--	--	--	--	---------	---	---------	---------	---	----------	---	------------	---	---

					5 70 01	Počet nové techniky a věcných prostředků složek IZS	sety	výstupu	0	1.1.2014	5	31.12.2023	xxx	<p>Cílová hodnota indikátoru byla stanovena ve výši 5 setů technického a věcného vybavení (1 set = 1 elektrocentrála) složek JPO II a JPO III. Tyto prostředky budou sloužit k řešení mimořádných událostí, spojených se změnami klimatu, jako jsou přívalové a dlouhotrvající intenzivní srážky, nadprůměrné sněhové srážky, masivní námrazy, povodně, déletrvající sucha, vichřice, sesuvy, rozsáhlé požáry či mimořádné události antropogenního původu.</p> <p>Požadavek vychází ze šetření v území a ze zásobníku projektů, který byl na základě zpracování analytické části zpracován pro programové období. Potřeba realizace indikátoru vychází ze socioekonomické analýzy, 2.1.10. Bezpečnost, str. 62. Cílové hodnoty bude dosaženo do 31.12.2023.</p> <p>Průměrnou cenu MAS stanovila na základě šetření (zanalýzování) pořizovacích cen na základě požadavků jednotek JPO II a JPO III. Cílová hodnota ve výši 5 setů se skládá z pěti elektrocentrál v průměrné ceně 400 000 Kč/ks. Cena byla zjištěna na základě potřeb JPO II a III, dané požadavky byly zanalýzovány a zjištěny ceny obdobné techniky u potencionálních dodavatelů. V návaznosti na zjištěnou průměrnou cenu a absorpční kapacitu opatření byla cílová hodnota stanovena na 5 setů.</p>
--	--	--	--	--	---------	---	------	---------	---	----------	---	------------	-----	--

F.2.3. Kvalita a dostupnost sociálních služeb	IROP	4	4d	4.1.	6 75 10	Kapacita služeb a sociální práce	klienti	výsledku	18	1.1.2014	40	31.12.2023	xxx	<p>Výchozí hodnota indikátoru vychází z průzkumu území - do indikátoru nebyly zahrnuty pobytové sociální služby, protože se nejedná o služby dle definice indikátoru a služby poskytovatelů, jejichž sídlo a provozovna se nachází mimo region; v hodnotě se nacházejí služby jedné neziskové organizace, která působí v dané oblasti a jejíž činnost je v souladu se Střednědobým plánem Pardubického kraje .Organizace poskytuje 2 sociální služby</p> <ul style="list-style-type: none"> - 1. Nízkoprahové zařízení pro děti a mládež má max. okamžitou kapacitu 15 klientů - 2. Sociálně aktivizační služby pro rodiny s dětmi má max. okamžitou kapacitu 3 klienty <p>Cílová hodnota indikátoru byla stanovena na základě požadavků území, zásobníku projektů a absorpční kapacity. Předpokládá se rozšíření na celkové 3 služby s okamžitou kapacitou 40 osob (současná služba č. 1. se rozšíří na 22 klientů, služba č. 2 se rozšíří na 8 klientů a vznikne 1 nová služba, která bude mít okamžitou kapacitu 10)</p> <p>Navýšení se tak maximální okamžitá kapacita o 22 klientů.</p>
					5 53 20	Průměrný počet osob využívající sociální bydlení	osoby/rok	výsledku	142	1.1.2014	158	31.12.2023	xxx	<p>Hodnota výsledkového indikátoru, a to jak výchozí tak cílová vychází ze socio-ekonomické analýzy a zjištění potřeb území (zásobníku projektů) a v cílové hodnotě se odráží potřeby území, dle zásobníku projektů. Výchozí hodnota je stanovena k 1.1.2014 a cílová k 31.12.2023.</p> <p>Výchozí hodnota indikátoru byla vypočítána na základě sečtení průměrných obložeností lůžek v území před realizací projektů. Cílová hodnota indikátoru byla vypočítána v návaznosti na výchozí hodnotu indikátoru 55320 a indikátor 55310 (počet plánovaných lůžek – 20 lůžek) a dle počtu osob na jedno lůžko (tj. 0,8). V rámci realizace opatření dojde k navýšení o 16 osob/rok</p>

					5 53 10	Nárůst kapacity sociálních bytů	lůžka	výsledku	178	1.1.2014	198	31.12.2023	xxx	<p>Hodnoty výsledkových indikátorů, a to jak výchozí tak cílová vychází ze socio-ekonomické analýzy území, zjištění potřeb území a alokované částky.</p> <p>Výchozí hodnota indikátoru vychází z průzkumu počtu lůžek sociálních bytů před realizací opatření strategie (89 bytových jednotek průměrně po 2 lůžkách). Cílová hodnota je stanovena s ohledem na indikátor 55301, průměrný plánovaný počet lůžek na jeden sociální byt je 2 (tj 10 soc. bytů po 2 lůžkách), tj. nárůst kapacity sociálních bytů o 20 klientů. Cílová hodnota indikátoru je tedy 198.</p>
					5 53 01	Počet podpořených bytů pro sociální bydlení	bytové jednotky	výstupu	0	1.1.2014	10	31.12.2023	2	<p>Cílová hodnota indikátoru (která bude dosažena k 31.12.2023) byla stanovena dle zásobníku projektů na 10 bytových jednotek, při čemž hodnota mid-term jsou 2 bytové jednotky. Tento požadavek vychází ze šetření v území a ze zásobníku projektů s ohledem na absorpční kapacitu, alokovanou částku a průměrné ceny. Potřeba realizace indikátoru vychází ze socioekonomické analýzy, kap. 2.1.4. Vybaven. obcí, služby a život v obcích, str. 33 a 34. Průměrná cena byla stanovena na základě srovnání cen obdobných projektů a činí 400 000 Kč/ bytovou jednotku, JCI 400 000 Kč. Na bytovou jednotku připadá 2 lůžka, tj. 10 bytových jednotek po 2 lůžkách V rámci strategie se předpokládají především rekonstrukce bytových jednotek.</p>

	F.2.4. Rozvoj sociálního podnikání	IROP	4	4d	4.1.	1 04 11	Míra nezaměstnanosti osob s nejnižším vzděláním	%	výsledku	28,5	31.12.2012	22	31.12.2023	xxx	Hodnoty výsledkových indikátorů, a to jak výchozí tak cílová vychází ze socio-ekonomické analýzy území a v cílové hodnotě se odráží potřeby území, dle zásobníku projektů. Výchozí hodnota je stanovena k 31.12.2012 a cílová k 31.12.2023. Hodnota mid-term není nastavena.
						1 00 00	Počet podniků pobírajících podporu	podniky	výstupu	0	1.1.2014	2	31.12.2023	1	Cílová hodnota indikátoru a milníku byla stanovena na základě průzkumu území dle zásobníku projektů s ohledem na absorpční kapacitu a alokovanou částku na 2 podniky pobírající podporu, při čemž hodnota mid-term se počítá, že by byla 1 podnik pobírající podporu. Očekává se podpora 1x existující podnik, 1x nový podnik. Tento požadavek vychází ze šetření v území a ze zásobníku projektů. Potřeba realizace indikátoru vychází ze socioekonomické analýzy, kap. 2.1.4.. Vybavenost obcí, služby a život v obcích, str. 33 a 34. V rámci realizace programovacího období se předpokládá, že podporu využijí dva sociální podniky (jeden stávající, který se v území nachází a jeden nový), tyto podniky chtějí dle zásobníku projektů realizovat postupně projekty, které povedou k jejich rozvoji. Průměrná hodnota podpory se předpokládá na jeden podnik cca 3 miliony Kč (v rámci projektů proběhnou rekonstrukce prostor, jejich vybavení a pořízení vybavení pro rozvoj daných podniků). Ceny byly zjištěny z analýzy nabídek potenciálních dodavatelů.

					1 01 02	Počet podniků pobírajících granty	podniky	výstupu	0	1.1.2014	2	31.12.2023	xxx	Cílová hodnota indikátoru a milníku byla stanovena na základě průzkumu území dle zásobníku projektů s ohledem na absorpční kapacitu a alokovanou částku na 2 podniky pobírající podporu, při čemž hodnota mid-term se počítá, že by byla 1 podnik pobírající podporu. Očekává se podpora 1x existující podnik, 1x nový podnik. Potřeba realizace indikátoru vychází ze socioekonomické analýzy, kap. 2.1.4.. Vybavenost obcí, služby a život v obcích, str. 33 a 34. V rámci realizace programovacího období se předpokládá, že podporu využijí dva sociální podniky (jeden stávající, který se v území nachází a jeden nový), tyto podniky chtějí dle zásobníku projektů realizovat postupně projekty, které povedou k jejich rozvoji. Průměrná hodnota podpory se předpokládá na jeden podnik cca 3 miliony Kč (v rámci projektů proběhnou rekonstrukce prostor, jejich vybavení a pořízení vybavení pro rozvoj daných podniků). Ceny byly zjištěny z analýzy nabídek potenciálních dodavatelů.
					1 04 00	Zvýšení zaměstnanosti v podporovaných podnicích	FTE	výstupu	0	1.1.2014	15	31.12.2023	xxx	Cílová hodnota indikátoru byla získána přepočtem alokované částky na toto opatření dle JCI (tj. 6 000 000 Kč/400 000 Kč), JCI 400 tis. Kč. Z hodnoty FTE 15 bude min. 1/3 připadat na znevýhodněné skupiny, tj. 5. Předpokládané náklady na vytvoření 1 FTE (jednoho plného pracovního úvazku) je 400 000,- Kč

					1 01 05	Počet nových podniků, které dostávají podporu	Podniky	výstupu	0	1.1.2014	1	31.12.2023	xxx	Cílová hodnota indikátoru byla získána na základě průzkumu území s ohledem na absorpční kapacitu a alokovanou částku, JCI 3 mil. Kč (tj.hodnota za 1 nový podnik). Hodnota indikátoru byla stanovena dle zásobníku projektů na 1 nově vzniklých sociálních podniků. Tento požadavek vychází ze šetření v území a ze zásobníku projektů. Potřeba realizace indikátoru vychází ze socioekonomické analýzy, kap. 2.1.4.. Vybavenost obcí, služby a život v obcích, str. 33 a 34. Průměrná hodnota podpory se předpokládá na jeden podnik cca 3 miliony Kč (v rámci projektů proběhnou rekonstrukce prostor, jejich vybavení a pořízení vybavení pro rozvoj daného podniku). Ceny byly zjištěny z analýzy nabídek potenciálních dodavatelů.	
					1 03 00	Soukromé investice odpovídající veřejné podpoře podniků (granty)	Eur	výstupu	0	1.1.2014	218181	31.12.2023	xxx	Cílová hodnota indikátoru byla stanovena na 218 181 Eur veřejné podpory podniků. Tato částka je odvislá z celkové alokované částky na dané opatření. Hodnota výstupového indikátoru vychází z celkové způsobilé částky alokované na dané opatření. Z této částky odpovídá soukromá investice 5% z celkových způsobilých výdajů. A tato částka byla přepočtena kurzem 27,50 Kč (kurz stanoven ŘO), tj 218 181 Euro	
					1 04 03	Zvýšení zaměstnanosti v podporovaných podnicích se zaměřením na znevýhodněné skupiny	FTE	výstupu	0	1.1.2014	5	31.12.2023	xxx	Hodnota indikátoru byla získána výpočtem: 1/3 z hodnoty indikátoru 1 04 00. Předpokládané náklady na vytvoření 1 FTE (jednoho plného pracovního úvazku) je 400 000,- Kč	
	F.2.5. Školy dostupné všem	IROP	4	9d	4.1.	5 00 30	Počet osob předčasně opouštějící vzdělávací systém	%	výsledku	5,4	31.12.2013	5	31.12.2023	xxx	Hodnoty výsledkových indikátoru, a to jak výchozí tak cílová byla převzata z IROP. Hodnota mid-term není nastavena
						5 00 20	Podíl tříletých dětí umístěných v předškolním zařízení	%	výsledku	77,3	31.12.2013	90,5	31.12.2023	xxx	Hodnoty výsledkových indikátoru, a to jak výchozí tak cílová byla převzata z IROP. Hodnota mid-term není nastavena

					5 00 00	Počet podpořených vzdělávacích zařízení	zařízení	výstupu	0	1.1.2014	11	31.12.2023	3	<p>Cílová hodnota indikátoru byla stanovena ve výši 11 podpořených školských zařízení (5 MŠ - 4 klasická a 1 zařízení pro děti do 3 let, 4 ZŠ, 2 jiná vzdělávací zařízení), přičemž hodnota mid-term je 3 zařízení, která budou do roku 2018 zrealizovány a propočteny (1 MŠ, 1 ZŠ a 1 jiné vzdělávací zařízení). Tento požadavek vychází z detailního šetření u školských zařízení a z analýz provedených v rámci projektu Systémová podpora rozvoje meziobecní spolupráce v ČR v rámci území správních obvodů obcí s rozšířenou působností pro jednotlivá ORP. Z daných analýz vyšel zásobník projektů s přehledem požadavků na realizaci projektů. Cena byla stanovena na základě požadavku jednotlivých škol na podporu jejich vzdělávacích zařízení a dle cen obvyklých za vytvoření daného zařízení. Odhadovaná průměrná hodnota je 2 miliony Kč na jedno zařízení.</p> <p>Předpokládá se zaměření projektů především na stavební úpravy (prům. cena 1 700 tisíc Kč/úpravu) a pořízení vybavení (prům. cena 300 tisíc Kč/soubor vybavení, např. 15 PC). Ceny byly zjištěny z analýzy již realizovaných podobných projektů v území a z následného průzkumu u potenciálních dodavatelů.</p> <p>Do hodnoty indikátoru jsou započítány tyto typy škol – 5x MŠ (4 klasické MŠ a 1 zařízení pro děti do 3 let, 4x ZŠ, 2x jiná vzdělávací zařízení)</p>
--	--	--	--	--	---------	---	----------	---------	---	----------	----	------------	---	--

					5 00 01	Kapacita podporovaných zařízení péče o děti nebo vzdělávací zařízení	osoby	výstupu	0	1.1.2014	130	31.12.2023	xxx	<p>Cílová hodnota indikátoru byla stanovena ve výši 130 osob, které budou využívat podpořené aktivity. Tento požadavek vychází z detailního šetření u školských zařízení a z analýz provedených v rámci projektu Systémová podpora rozvoje meziobecní spolupráce v ČR v rámci území správních obvodů obcí s rozšířenou působností pro jednotlivá ORP.</p> <p>Hodnota vychází z předpokladu realizátorů projektu a jejich zaměření, dle zásobníku projektů.</p> <p>Rozpad hodnoty indikátoru – 5x MŠ = 50 osob (4x Klasická MŠ = 45 osob a 1x zařízení pro děti do 3 let = 5 osob), 4x ZŠ = 60 osob, 2x jiná vzdělávací zařízení = 20 osob. Celkem 130 osob.</p>
					5 01 20	Počet osob využívající zařízení péče o děti do 3 let	osoby	výsledku	0	1.1.2014	xxx	31.12.2023	5	<p>Cílová hodnota indikátoru byla stanovena ve výši 5 osob, které budou využívat podpořené aktivity. Tento požadavek vychází z detailního šetření u školských zařízení a z analýz provedených v rámci projektu Obce sobě pro jednotlivá ORP s ohledem na absorpční kapacitu a alokovanou částku. Průzkumem bylo zjištěno, že v území neposkytuje žádné zařízení možnost umístění do 3 let do školního zařízení. Hodnota vychází z předpokladu realizátorů projektu a jejich zaměření, dle zásobníku projektů.</p> <p>Předpokládá se zaměření projektů především na stavební úpravy (prům. cena 500 tisíc Kč/úpravu) a pořízení vybavení (prům. cena 200 tisíc Kč/soubor vybavení, např. vybavení prvky pro činnost s dětmi do 3 let). Ceny byly zjištěny z analýzy již realizovaných podobných projektů v území a z následného průzkumu u potenciálních dodavatelů.</p>

PR ŽP	F.3.1. Krajina je naše zrcadlo	OP ŽP		1	4.3.	46500	Plocha stanovišť, které jsou podporovány s cílem zlepšit jejich stav zachování	ha	výstupu	0	1.1.2014	8	31.12.2023	1,6	Hodnota výstupového indikátoru, a to jak výchozí tak cílová byla přidělena Ministerstvem Životního prostředí a Agenturou ochrany a krajiny ČR. Výchozí hodnota je stanovena k 31.12.2014 a cílová k 31.12.2023. MAS vyhlásí první výzvy až v roce 2017, to znamená, že realizace budou postupně zahájeny až v roce 2018, z tohoto důvodu je hodnota mid – term stanovena na 1,6 ha..
						45415	Počet lokalit, kde byly posíleny ekosystémové funkce krajiny	lokalita	výsledku	0	1.1.2014	2	31.12.2023	1	Hodnota výsledkového indikátoru, a to jak výchozí tak cílová byla přidělena Ministerstvem Životního prostředí a Agenturou ochrany a krajiny ČR. Výchozí hodnota je stanovena k 31.12.2014 a cílová k 31.12.2023. MAS vyhlásí první výzvy až v roce 2017, to znamená, že realizace budou postupně zahájeny až v roce 2018, z tohoto důvodu je hodnota mid – term stanovena na 1 lokalitu.

PR ZAM	F.4.1. Sociální služby	OP ZAM	2	3	2.3.	6 70 01	Kapacita podpořených služeb	místa	výstupu	0	2013	23	31.12.2023	xxx	<p>"Hodnota indikátoru byla stanovena na základě průzkumu území a zmapování sociálních služeb v území, které jsou popsány v analytické části v kap 2.1.4. Na základě průzkumu vznikl zásobník projektů, který mapuje i vznik nových a rozvoj stávajících sociálních služeb. Všechny hodnoty indikátorů byly stanoveny na základě kombinace typových (modelových) projektů, vycházejících ze zásobníku projektových záměrů pro příslušné opatření a kvalifikovaného odhadu při indikované výši alokace. Modelové projekty vycházely z běžné praxe lokálních poskytovatelů služeb a zohledňují standard financování služeb v rámci Pardubického kraje.</p> <p>V rámci realizace opatření se předpokládá podpora 3 aktivit:</p> <ul style="list-style-type: none"> - rozšíření okamžité kapacity nízkoprahového zařízení pro děti a mládež ve věku 15 – 18 let (okamžitá kapacita se rozšíří o 7 osob) - rozšíření okamžité kapacity sociálně aktivizační služby pro rodiny s dětmi (okamžitá kapacita se rozšíří o 8 osob) - nově vznikne sociálně terapeutická dílna s okamžitou kapacitou 8 osob <p>Výčet možných aktivit v realizaci opatření je nastaven širší z důvodu, že v rámci realizace programovacího období může dojít k potřebě vzniku nové služby.</p> <p>Způsob výpočtu:</p> <p>Na tento indikátor bylo přiděleno dle průzkumu území a absorpční kapacitě cca 25 % alokace. Hodnota byla stanovena jako optimální v návaznosti na přidělený objem finančních prostředků, počet projektů včetně stanovené minimální výše na projekt (min. 400 tis. Kč) a druh podporovaných aktivit, které by měly přistupovat k osobám individuálně. Náklady na místo vycházejí z národní kvalifikace a zohledňují vybavení a zajištění personálu po celou dobu projektu.</p>
--------	---------------------------	--------	---	---	------	---------	--------------------------------	-------	---------	---	------	----	------------	-----	---

						6 00 00	Celkový počet účastníků	účastníci	výstupu	0	2013	40	31.12.2023	xxx	<p>Hodnota indikátoru byla stanovena na základě průzkumu území s ohledem na absorpční kapacitu a hodnotu indikátoru 67001 a 67010</p> <p>Způsob výpočtu:</p> <p>Na opatření bylo přiděleno cca 25 % alokace, průměrná cena na účastníka byla stanovena na cca 81 tis. Kč (s ohledem na doporučení ŘO)..</p>
						5 51 02	Počet podpořených komunitních center	zařízení	výstupu	0	2013	1	31.12.2023	xxx	<p>Hodnota indikátoru byla stanovena na základě průzkumu území s ohledem na absorpční kapacitu. V území byla zjištěna potřeba podpory 1 komunitního centra.</p>
						6 70 10	Využívání podpořených služeb	osoby	výsledku	0	2013	7	31.12.2023	xxx	<p>Hodnota indikátoru byla stanovena na základě průzkumu území a zmapování stávajících sociálních služeb, které jsou popsány v analytické části v kap 2.1.4. Hodnota indikátoru byla stanovena na základě průzkumu území s ohledem na absorpční kapacitu a hodnotu indikátoru 67001 a 60000.</p> <p>V rámci indikátoru je uveden počet osob, které využili službu či program během trvání projektu, a které jsou vedeny jako anonymní klienti (v rámci realizace opatření se předpokládá možná podpora projektu, které se budou zaměřovat na služby sociální prevence a odborného sociálního poradenství) nebo jejichž podpora nepřesáhla bagatelní podporu v rámci poskytované služby nízkoprahová zařízení pro děti a mládež. O daných osobách povede každý příjemce evidenci a bude schopen doložit daný počet osob.</p> <p>Výsledná hodnota indikátoru byla stanovena na 7 osob, které využili službu či program během trvání projektu, dle standardu využívaných pro danou službu. Služba bude poskytována osobám v nepříznivých sociální či zdravotní situaci.</p>

					6 73 15	Bývalí účastníci projektů v oblasti sociálních služeb, u nichž služba naplnila svůj účel	osoby	výsledku	0	2013	20	31.12.2023	xxx	Hodnota stanovena na základě průzkumu území s ohledem na absorpční kapacitu, indikátor 60000 a odhad úspěšnosti projektů v oblasti sociálních služeb.
					6 73 10	Bývalí účastníci projektů u nichž intervence formou sociální práce naplnila svůj účel	osoby	výsledku	0	2013	20	31.12.2023	xxx	Hodnota stanovena na základě průzkumu území s ohledem na absorpční kapacitu a výši indikátoru 60000 a 67315.
					62000	Počet projektů, které zcela nebo zčásti provádějí sociální partneři nebo nevládní organizace	projekty	výstupu	0	1.1.2014	-6	31.12.2023	xxx	
F.4.2 Vzdělávání i k zaměstnanosti	OP ZAM	2	3	2.3.	6 00 00	Celkový počet účastníků	osoby	výstupu	0	1.1.2014	37	31.12.2023	xxx	Hodnota indikátoru byla stanovena s ohledem na průzkum území s ohledem na absorpční kapacitu. Způsob výpočtu: Na opatření OPZ/O2 bylo přiděleno cca 20 % z alokace, průměrná cena na účastníka byla stanovena na cca 83 tis. Kč (s ohledem na doporučení ŘO), výsledná hodnota indikátoru je tedy 37 účastníků.
					51105	Počet zaměstnavatelů, kteří podporují flexibilní formy práce	podniky	výstupu	0	1.1.2014	2	31.12.2023	xxx	Hodnota byla stanovena na základě průzkumu území s ohledem na absorpční kapacitu, včetně zásobníku projektů území a s přihlédnutím k indikátoru 6000. V rámci analýzy území byly zjištěny potřeby území, které ukázaly, požadavky na realizaci daného opatření. K přihlédnutí na výši alokované částky se předpokládá podpora 2 podniky.
					5 01 30	Počet osob pracujících v rámci flexibilních forem práce	osoby	výsledku	0	2013	8	31.12.2023	xxx	Hodnota indikátoru byla stanovena s ohledem na průzkum území s ohledem na absorpční kapacitu, počet projektů a indikátor 60000.

					6 26 00	Účastníci, kteří získali kvalifikaci po ukončení své účasti	osoby	výsledku	0	2013	30	31.12.2023	xxx	<p>Hodnota indikátoru byla stanovena s ohledem na průzkum území s ohledem na absorpční kapacitu, počet projektů a indikátor 60000.</p> <p>Hodnota indikátoru vychází z počtu účastníků v indikátoru se zohledněním, že všichni účastníci nezískají potvrzení o kvalifikaci o ukončení účasti na ESF projektu. Potvrzení o účasti bude uděleno na základě formálního prověření zanlostí, které ukáže, že účastník získal kvalifikaci, dle předem nastavených standardů.</p>
					6 28 00	Znevýhodnění účastníci, kteří po ukončení své účasti hledají zaměstnání, jsou v procesu vzdělávání/odborné přípravy, rozšiřují si kvalifikaci nebo jsou zaměstnaní, a to i OSVČ	osoby	výsledku	0	2013	3	31.12.2023	xxx	<p>Hodnota indikátoru byla stanovena s ohledem na průzkum území s ohledem na absorpční kapacitu a výši indikátoru 60000</p> <p>Způsob výpočtu:</p> <p>Hodnota indikátoru vychází z počtu účastníků v indikátoru 60000 a je provázána s hodnotami indikátoru 62900, 63200, 62700 a 63100 se zohledněním povinnosti vykazovat pouze osoby jednoznačně identifikované a skutečností, že se projekty budou zabývat i osobami znevýhodněnými na trhu práce, proto lze očekávat sníženou úspěšnost nalezení zaměstnání do 4 týdnů i po úspěšném absolvování projektu.</p>
					6 29 00	Účastníci zaměstnaní 6 měsíců po ukončení své účasti, včetně OSVČ	osoby	výsledku	0	2013	9	31.12.2023	xxx	<p>Hodnota indikátoru byla stanovena s ohledem na průzkum území s ohledem na absorpční kapacitu a výši indikátoru 60000</p> <p>Způsob výpočtu:</p> <p>Hodnota indikátoru vychází z počtu účastníků v indikátoru 60000 a je provázána s hodnotami indikátoru 62800, 63200, 62700 a 63100 se zohledněním povinnosti vykazovat pouze osoby jednoznačně identifikované a skutečností, že se projekty budou zabývat i osobami znevýhodněnými na trhu práce, proto lze očekávat sníženou úspěšnost nalezení zaměstnání i po úspěšném absolvování projektu.</p>

						6 31 00	Účastníci ve věku nad 54 let zaměstnaní 6 měsíců po ukončení své účasti, včetně OSVČ	osoby	výsledku	0	2013	2	31.12.2023	xxx	<p>Hodnota indikátoru byla stanovena s ohledem na průřezem území s ohledem na absorpční kapacitu a výši indikátoru 60000</p> <p>Způsob výpočtu:</p> <p>Hodnota indikátoru vychází z počtu účastníků v indikátoru 60000 a je provázána s hodnotami indikátoru 62900, 63200, 62700 a 62800 se zohledněním povinnosti vykazovat pouze osoby jednoznačně identifikované a skutečností, že se projekty budou zabývat i osobami znevýhodněnými na trhu práce, proto lze očekávat sníženou úspěšnost nalezení zaměstnání i po úspěšném absolvování projektu.</p>
						6 32 00	Znevýhodnění účastníci zaměstnaní 6 měsíců po ukončení své účasti, včetně OSVČ	osoby	výsledku	0	2013	6	31.12.2023	xxx	<p>Hodnota indikátoru byla stanovena s ohledem na průřezem území s ohledem na absorpční kapacitu a výši indikátoru 60000</p> <p>Způsob výpočtu:</p> <p>Hodnota indikátoru vychází z počtu účastníků v indikátoru 60000 a je provázána s hodnotami indikátoru 62900, 62800, 62700 a 63100 se zohledněním povinnosti vykazovat pouze osoby jednoznačně identifikované a skutečností, že se projekty budou zabývat i osobami znevýhodněnými na trhu práce, proto lze očekávat sníženou úspěšnost nalezení zaměstnání i po úspěšném absolvování projektu.</p>
						6 27 00	Účastníci zaměstnaní po ukončení své účasti, včetně OSVČ	osoby	výsledek	0	1.1.2014	4	31.12.2023	xxx	<p>Hodnota stanovena na základě průřezu území s ohledem na absorpční kapacitu a indikátor 60000.</p> <p>Způsob výpočtu:</p> <p>Hodnota indikátoru vychází z počtu účastníků v indikátoru 60000 a je provázána s hodnotami indikátoru 62600, 62800, 62900 se zohledněním, že v území je spíše nižší nezaměstnanost a opatření tedy budou využívat spíše osoby pečující o malé děti než osoby vracející se na trh pro mateřské/rodičovské dovolené.</p>

F.4.3. Sociální podnikání	OP ZAM	2	3	2.3.	6 00 00	Celkový počet účastníků	osoby	výstup	0	1.1.2014	6	31.12.2023	xxx	dle průzkumu území a indikátoru 10213 a 10212 očekávaného počtu podpořených podniků (viz indikátor 10213 a 10212). Způsob výpočtu: Na toto opatření bylo přiděleno cca 30 % z alokace s tím, že je v opatření počítáno s vytvořením pracovních míst a dalšími podporovanými aktivitami. Přibližně polovina nákladů na projekty z tohoto opatření je plánována na mzdy vč. odvodů zaměstnavatele a druhá polovina na další podporované činnosti v rámci sociálního podnikání. Průměrné náklady na účastníka jsou tedy cca 350 tis. Kč na 2 roky (mzdy vč. odvodů).
					1 02 13	Počet sociálních podniků vzniklých díky podpoře	organizace	výstup	0	1.1.2014	1	31.12.2023	xxx	Hodnota stanovena na základě průzkumu území průzkum území s ohledem na absorpční kapacitu Způsob výpočtu: Na toto opatření bylo přiděleno dle průzkumu území a absorpční kapacitě cca 30 % alokace. Hodnota byla stanovena jako optimální v návaznosti na přidělený objem finančních prostředků a množství vytvořených pracovních míst (cca 3) a dalších podporovaných aktivit.
					1 02 12	Počet podpořených již existujících sociálních podniků	organizace	výstup	0	1.1.2014	1	31.12.2023	xxx	Hodnota stanovena na základě průzkumu území průzkum území s ohledem na absorpční kapacitu Způsob výpočtu: Na toto opatření bylo přiděleno dle průzkumu území a absorpční kapacitě cca 30 % alokace. Hodnota byla stanovena jako optimální v návaznosti na přidělený objem finančních prostředků a množství vytvořených pracovních míst (cca 3) a dalších podporovaných aktivit.

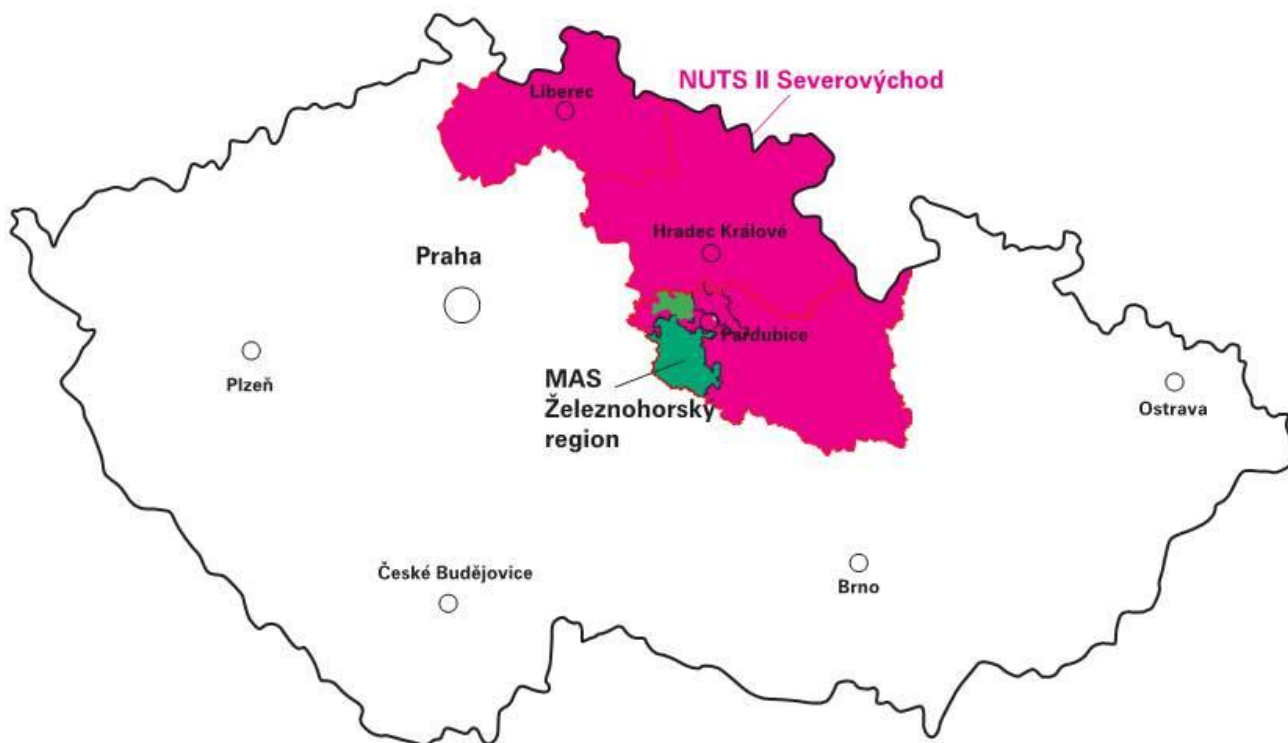
					6 70 10	Využívání podpořených služeb	osoby	výsledku	0	2013	6	31.12.2023	xxx	Dle očekávaného počtu podpořených podniků (viz indikátory 10213 a 10212) a celkového počtu účastníků (viz indikátor 6000). Osoby uvedené v tomto indikátoru nejsou účastníky, neboť nemají přímý prospěch z investic ESF, ale prospěch nepřímý – dostali podporu z ESF
					1 02 11	Počet sociálních podniků vzniklých díky podpoře, které fungují i po ukončení podpory	organizace	výsledku	0	2013	2	31.12.2023	xxx	Dle očekávaného počtu podpořených nových podniků (viz indikátor 10213 a 10212)
F.4.4. Prorodinná opatření	OP ZAM	2	3	2.3.	6 00 00	Celkový počet účastníků	osoby	výstupu	0	1.1.2014	30	31.12.2023	xxx	Hodnota indikátoru byla stanovena na základě průzkum území s ohledem na absorpční kapacitu Způsob výpočtu: Na opatření bylo přiděleno cca 25 % alokace, průměrná cena na účastníka (1 rodič) byla stanovena na cca 81 tis. Kč (s ohledem na doporučení ŘO), výsledná hodnota indikátoru je tedy 30 účastníků.
					5 00 01	Kapacita podpořených zařízení péče o děti nebo vzdělávacích zařízení	osoby	výstupu	0	1.1.2014	15	31.12.2023	xxx	Hodnota indikátoru byla stanovena na základě průzkum území s ohledem na absorpční kapacitu, počet účastníků (indikátor 60000) a počet předpokládaných projektů (2 projekty na zařízení péče o děti nebo vzdělávací zařízení) Způsob výpočtu: Na opatření bylo přiděleno cca 25 % indikované alokace, z toho se plánuje na podporu zařízení péče o děti využít 3/4, zbytek je plánován pro příměstský tábory, tj. indikátor 50001 se týká cca 10 účastníků z indikátoru 60000 v rámci 3 samostatných projektů (2 projekty budou na vznik dětských skupin a jeden na podporu zařízení doplňující chybějící kapacitu (školní družina). Dětská skupina zasáhne max. 5 dětí v rámci jednoho projektu, tj. 10 dětí na 2 dětské skupiny a kapacita zařízení doplňující chybějící kapacitu bude 14 dětí. Při průměrném počtu 1,6 dítěte na 1 rodiče se projekt bude týkat cca 15 rodičů na 3 projekty.

					5 01 00	Počet podpořených zařízení péče o děti předškolního věku	zařízení	výstupu	0	1.1.2014	3	31.12.2023	xxx	Hodnota indikátoru byla stanovena na základě průzkum území s ohledem na absorpční kapacitu. V rámci realizace opatření je plánováno podpořit 2 zařízení na dětské skupiny, 1 zařízení doplňující chybějící kapacitu (školní družina).
					6 70 01	Kapacita podpořených služeb	místa	výstupu	0	2013	4	31.12.2023	xxx	Hodnota indikátoru byla stanovena na základě průzkum území s ohledem na absorpční kapacitu, počet účastníků (indikátor 60000) a počet předpokládaných projektů (3 projekty na zařízení péče o děti nebo vzdělávací zařízení, z čehož dva budou dětské skupiny a jeden školní družina a 1 projekt na příměstské tábory)
					5 01 10	Počet osob využívajících zařízení péče o děti předškolního věku	osoby	výsledku	0	2013	6	31.12.2023	xxx	Hodnota indikátoru byla stanovena na základě průzkum území s ohledem na absorpční kapacitu, počet účastníků (indikátor 60000) a Kapacitu podpořených zařízení péče o děti nebo vzdělávací zařízení (indikátor 50001) a počet předpokládaných projektů (2 projekty na zařízení péče o děti nebo vzdělávací zařízení – dětské skupiny) Způsob výpočtu: Na opatření bylo přiděleno cca 25 % alokace, z toho se plánuje na podporu zařízení péče o děti předškolního věku využít 1/2. V rámci realizace opatření budou realizovány dva projekty na podporu dětských skupin, každá skupina max. o 5 dětech, celkem tedy 10 dětí Při průměrném počtu 1,6 dítěte na 1 rodiče se projekt bude týkat cca 6 osob na 2 projekty.

						5 01 20	Počet osob využívajících zařízení péče o děti ve věku do 3 let	osoby	výsledku	0	2013	6	31.12.2023	xxx	<p>Hodnota indikátoru byla stanovena na základě průzkum území s ohledem na absorpční kapacitu, počet účastníků (indikátor 60000) a Kapacitu podpořených zařízení péče o děti nebo vzdělávací zařízení (indikátor 50001) a počet předpokládaných projektů (2 projekty na zařízení péče o děti nebo vzdělávací zařízení – dětské skupiny)</p> <p>Způsob výpočtu:</p> <p>Na opatření bylo přiděleno cca 25 % alokace, z toho se plánuje na podporu zařízení péče o děti předškolního věku využít 1/2. V rámci realizace opatření budou realizovány dva projekty na podporu dětských skupin, každá skupina max. o 5 dětech, celkem tedy 10 dětí</p> <p>Při průměrném počtu 1,6 dítěte na 1 rodiče se projekt bude týkat cca 6 osob na 2 projekty.</p>
						6 70 10	Využívání podpořených služeb	osoby	výsledku	0	2013	30	31.12.2023	xxx	<p>Hodnota indikátoru byla stanovena na základě průzkum území s ohledem na absorpční kapacitu, počet účastníků (indikátor 60000).</p> <p>Způsob výpočtu:</p> <p>Na opatření bylo přiděleno cca 25 % indikované alokace, z toho se plánuje na podporu zařízení péče o děti využít 3/4, zbytek je plánován pro příměstský tábor, tj:</p> <ul style="list-style-type: none"> - Dětské skupiny – 2 projekty pro 10 dětí – 6 rodičů - Školní družina – 1 projekt pro 14 dětí – 9 rodičů - Příměstský tábor – 1 projekt pro 24 dětí – 15 rodičů <p>Průměrný počet 1,6 dítěte na 1 rodiče.</p>

B.2. Mapa území a seznam obcí

B.2.1. Mapa území MAS





B.2.2. Seznam obcí

V současné době se území MAS rozkládá na území 6 svazku obcí (Heřmanoměstecko, Centrum Železných hor, Podhůří Železných hor, Za Letištěm, Západně od Chrudimi a Železné hory) a 1 obce Licibořice - území má celkem 72 obcí:

Barchov, Běstvina, Bezděkov, Biskupice, Bojanov, Bousov, Brloh, Bukovina u Přelouče, Bylany, Ctětín, Čepí, České Lhotice, Dřenice, Dubany, Heřmanův Městec, Hodonín, Holotín, Horní Bradlo, Hošťalovice, Choltice, Chrtínky, Jedousov, Jeníkovice, Jezbořice, Klešice, Kněžice, Kostelec u Heřmanova Městec, Krásné, Křižanovice, Lány, Libkov, Licibořice, Liboměřice, Lipoltice, Lipovec, Lukavice, Mičov-Sušice, Mikulovice, Mladoňovice, Mokošín, Morašice, Načešice, Nasavrky, Ostřešany, Poběžovice u Přelouče, Podhořany u Ronova, Prachovice, Přelouč, Rabštejská Lhota, Ronov nad Doubravou, Rozhovice, Seč, Sobětuchy, Sovolusky, Staré Jesenčany, Stojice, Stolany, Svinčany, Svojšice, Třebosice, Třemošnice, Třebřichy, Turkovice, Úherčice, Urbanice, Valy, Vápenný Podol, Veselí, Vyžice, Žlebské Chvalovice.

B.3. Popis postup zapojení komunity do vypracování strategie

Graf 1 Zpracování a projednání SCLLD napříč územím

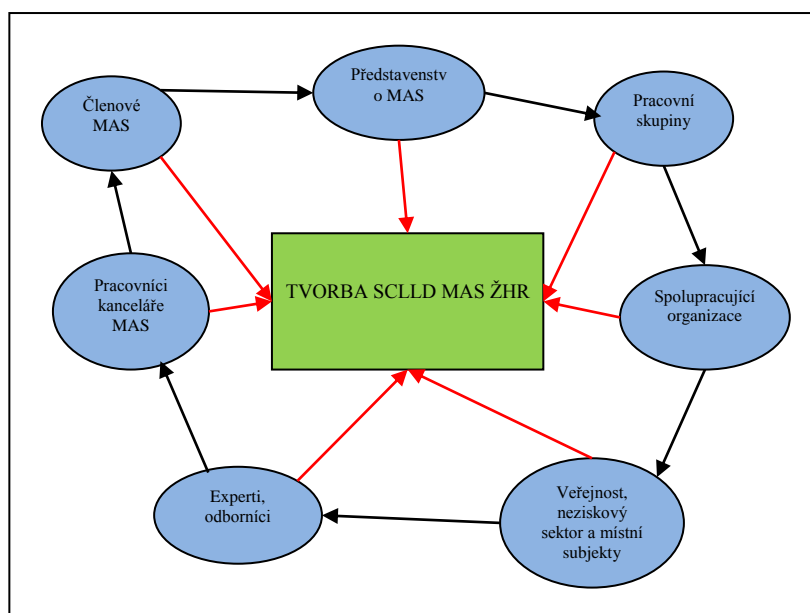


Zdroj: MAS ŽR

Na přípravě strategie se podíleli následující subjekty:

- 1) Členové a pracovníci MAS
 - Členové MAS
 - Představenstvo MAS
 - Tématické pracovní skupiny
 - Pracovníci kanceláře MAS
- 2) Veřejnost, neziskový sektor a místní subjekty
- 3) Spolupracující organizace
- 4) Experti

Graf 2 Přehled klíčových aktérů podílejících se na tvorbě SCLLD MAS ŽHR



Zdroj: MAS ŽR

B.3.1. Členové a pracovníci MAS

Jak byli zapojeni členové a pracovníci MAS do přípravy SCLLD je detailně popsáno v kapitole 4.1.

B.3.2. Popis zapojení veřejnosti a členů místního partnerství

Provedení analýzy všech zainteresovaných stran je předpokladem pro efektivnější zapojení významných subjektů do tvorby, ale později i do realizace SCLLD. MAS si na začátku přípravy strategie zmapovala, které subjekty (organizace, instituce i jednotliví lidé) mohou mít významný vliv na činnost MAS, na přípravu a realizaci její strategie. Současně se tím mapovaly možné kapacity pro provádění ISÚ, okruh potenciálních příjemců (budoucích žadatelů) a také budoucích partnerů v realizační fázi. Celkový výsledek doložil sílu místního společenství a celkový využitelný potenciál realizace ISÚ. Je také dokladem širší zapojení místních subjektů (organizací i jednotlivců).

Analýza byla provedena z hlediska sektorů, druhů aktivit, místa působení aj., ale nejdůležitější bylo provést to podle jejich významu („moci“, síly, vlivu) a tématicky – seskupovat zainteresované strany podle předpokládané oblasti jejich vlivu. Vždy bude důležité odhadnout míru tohoto vlivu.

Tvorba SCLLD je založena na komplexním přístupu a zapojení všech klíčových aktérů (jak uváděno na několika místech SCLLD).

Doložení a argumentace pro konstatovaná fakta a tvrzení v socioekonomické analýze, ve SWOT analýze a následně zaměření ve strategické části vychází přímo od zapojených místních aktérů do tvorby SCLLD v regionu aktivně zde působících a žijících – tedy díky znalosti místních podmínek a díky tomuto cennému zapojení všech místních aktérů do tvorby SCLLD.

Toto konstatování je podloženo osobními komunikačními vazbami a ohlasy průběžně při tvorbě SCLLD, které jsou protkány celou strategií komunitně vedeného místního rozvoje MAS ŽR. Těchto osobních vazeb a znalostí místních aktérů si tvůrci SCLLD – MAS ŽS - velmi cení, na tomto pozitivním přístupu zapojení je založena celá SCLLD a souvisí s tím další rozvoj regionu.

Místními aktéry, tedy klíčovými aktéry rozvoje regionu, jsou v MAS ŽHR:

- představitelé svazků obcí,
- představitelé měst a obcí,
- představitelé vzdělávacích institucí,
- představitelé státních institucí s místní příslušností,
- představitelé stavovských organizací s místní příslušností,
- živnostníci a podnikatelé malých a středních místních podniků,
- místní poskytovatelé služeb,
- podnikatelé v zemědělství,
- nestátní neziskové organizace občanského typu (zejména zájmová sdružení a poskytovatelé sociálních a jiných služeb) a nečlenské subjekty a dobrovolníci,
- církve,
- místní obyvatelé.

Veřejnost a subjekty působící na území MAS se mohly do přípravy strategie zapojit několika způsoby:

- 1) Účastí na **komunitních projednáních strategie** v rámci mnoha akcí
- 2) Vyplněním **dotazníků**
- 3) **Konzultacemi** s manažerem MAS
- 4) **Zasíláním podmětů e-mailem**

Příprava strategie probíhala v následujících krocích:

- 1) Komunitní setkání
- 2) Dotazníková šetření
- 3) Jednání pracovních skupin
- 4) Veřejné projednání strategie

1) Komunitní setkání

Při tvorbě SCLLD bylo použito metody Leader. Byl dodržován přístup „zdola nahoru“. Tento přístup je v regionu MAS pevně zakořeněn, a tak mohl být využit zcela přirozeně. Chápeme, a již si to i ověřili, že jedním ze stěžejních předpokladů úspěšné činnosti je otevřenost vůči obyvatelstvu a místním podnikatelům. Na nové programovací období 2014 - 2020 se MAS aktivně připravuje již od roku 2012, kdy začala probíhat první setkání s místními obyvateli,

zástupci obcí, podnikatelských a neziskových organizací, ředitelů škol, příspěvkových organizací a dalších. Na základě těchto setkání byly zhodnoceny dosavadní úspěchy činnosti i neúspěchy. Byly zjišťovány potřeby, příležitosti a záměry místních subjektů, ze kterých se postupně začal tvořit zásobník projektů pro nové programovací období. Byla vytvořena **metodika komunitních setkání**, kterou se veškerá setkání řídila.

Účelem bylo

- 1) získat informace o potřebách, příležitostech, záměrech místních subjektů,
- 2) ukázat, že MAS „žije“ a má zájem zahrnout do své strategie jejich záměry a potřeby,
- 3) udržet komunikaci MAS s nimi, resp. získat nové členy MAS a tak rozšířit celkové aktivity pro občany.

Prezentace komunitních setkání místním subjektům:

- 1) webové stránky MAS www.zeleznohorsky-region.cz
- 2) obce, podnikatelé, neziskové organizace, školy – rozeslána pozvánka e-mailem
- 3) propagační leták – vyvěšen na obcích a na turistických informačních centrech regionu
- 4) turistická informační centra regionu – akce byly propagovány prostřednictvím TIC, která informovala širokou veřejnost o konané akci
- 5) osobní komunikace
- 6) starostové obcí byli požádáni, aby na jednání s sebou vždy vzali alespoň jednu osobu z NNO a jednoho podnikatele nebo manažera místní firmy.

Tabulka 7 Přehled komunitních setkání

Název akce	Termín	Místo	Cílová skupina	Průběh	Účast
Železnohorský region, včera dnes a zítra	7. 9. 2012	Autokempink Konopáč	místní obyvatelé, podnikatelé, zástupci neziskových organizací a obcí	Na základě široké diskuze byly definovány možnosti a potřeby regionu.	84 zástupců subjektů
Dny Železnohorského regionu	18. – 21. 4. 2013	Železnohorský region	místní obyvatelé	Na základě dotazníkového šetření a diskuze s účastníky zjištěny potřeby území, jeho problémy a přednosti regionu.	250 osob
Železnohorský region žije	20. 9. 2013	Autokempink Konopáč	setkání členů MAS, zástupců obcí, podnikatelů a neziskových organizací a veřejnosti.	Plánování společných aktivit pro nové programovací období, zjišťování potřeb a problémů území, projektových záměrů jednotlivých subjektů. Představení průběžných výsledků dotazníkového šetření, diskuze a získání dalších podnětů k přípravě strategie.	68 zástupců organizací
Dny Železnohorského regionu	17. – 20. 4. 2014	Železnohorský region	místní obyvatelé	zjištěny potřeby území, jeho problémy a přednosti regionu.	313 osob
Železnohorský region žije	19. 9. 2014	Autokempink Konopáč	setkání členů MAS, zástupců obcí, podnikatelů a neziskových organizací a veřejnosti.	Představení činnosti MAS, plánování společných aktivit pro nové programovací období, zjišťování potřeb a problémů území, zjišťování projektových záměrů jednotlivých subjektů.	81 zástupců organizací
Choltické slavnosti	28.9.2014	Zámek Choltice	místní obyvatelé	Představení dílčích částí strategie, zjišťování potřeb území	818 osob
Dny Železnohorského regionu	16. – 19. 4. 2015	Železnohorský region	místní obyvatelé	Představení dílčích částí strategie a možnosti čerpání	296 osob
Setkání se zástupci obcí a škol	21.4.2015	Heřmanův Městec	zástupci obcí a škol	Představení strategie a možnosti využití pro školy a vzdělávání	46 zástupců

Zjišťování potřeb území pro jeho další rozvoj a příprava strategie probíhala také v rámci jednání MAS, a to jak valných hromad, tak představenstva. Členské subjekty na základě dotazníků představily, v čem vidí přednosti, příležitosti, hrozby a slabé stránky regionu, zároveň také představily své aktivity, které chtějí vyvíjet v letech 2014 – 2020.

2) Dotazníková šetření

Tvorba otázek přímo vycházela z dlouhodobého několikakolového dotazníkového šetření. Byla uskutečněna na základě nutnosti zjištění aktuálních potřeb subjektů v území a přesného definování cest, jakými vést vyvážený rozvoj venkovského regionu.

Dotazníková šetření byla vedena vždy komunitní metodou a řízenými rozhovory s představiteli subjektů a veřejnosti.

Dotazníky byly vyplněny buď samotnými subjekty, či ve spolupráci se zpracovatelem projektu nebo při příležitosti veřejných setkání a prezentací aktivit Železnohorského regionu.

Již ve fázi přípravy zpracování samotných dotazníků jedna oblast dotazníků cílila přímo na vyvážený regionální rozvoj venkova jako takový, druhá se úžeji vymezovala na oblast cestovního ruchu, která je dlouhodobou logickou prioritou rozvoje daného území.

V rámci vyváženého vzorku zjišťovaných informací byly osloveny subjekty z následujících sektorů:

- **Podnikatelský sektor**
- **Neziskový sektor**
- **Veřejný sektor**

Dále bylo dotazníkové šetření provedeno přímo mezi **obyvateli a návštěvníky regionu** nezainteresovanými v organizaci MAS. Dotazování mezi obyvateli a návštěvníky regionu probíhalo hlavně prostřednictvím turistickým informačních center regionu. Území regionu disponuje celkem 5 informačními centry – Heřmanův Městec, Nasavrky, Přelouč, Seč a Třemošnice a s dalšími informačními centry úzce spolupracuje, a to ať to jsou TIC Turistické oblasti Chrudimsko-Hlinecko či TIC Děda Vševeda v Rábech, TIC Chotěboř, TIC Ždírec n. S., TIC Čáslav a TIC Kutná Hora.

Jeden druh dotazníkového šetření byl zaměřen přímo na **místní školy** – Střední školy, Základní školy, Speciální školy a Mateřské školy. Toto dotazování probíhalo řízenými rozhovory s řediteli nebo jimi pověřenými osobami.

Projednání účelu a cíle dotazníkového šetření bylo veřejně projednáno na akcích pro širokou veřejnost pořádanou nebo spolupořádanou MAS, na jednáních všech obcí v rámci jednání jednotlivých mikroregionů i na nejvyšších jednáních přímo MAS Železnohorský region v podobě valných hromad.

Souhrnné výsledky šetření odrážejí potřeby regionu a místních lidí, poptávku návštěvníků na rozvoj služeb a jdou ruku v ruce s mottem rozvoje místního regionu – posílení nezávislosti místní drobné ekonomiky.

Tato forma zjišťování poptávky z území je nejdůležitější formou definování zdrojů a potřeb na základě přímé komunikace s obyvateli, které statická data nikdy nemohou nahradit.

V rámci dlouhodobé **spolupráce s Univerzitou Pardubice a jejími studenty** byla zpracována i řada ročníkových prací na zhodnocení stavu území regionu, zjištění jeho potřeb, problémů a předností. Studenti byli také využiti k dotazníkovému šetření v území regionu. V jednotlivých obcích komunikovali s místními obyvateli a návštěvníky a zjišťovali dané informace

Vyhodnocení dotazníkového šetření

V rámci dotazníkového šetření bylo navraceno **celkem 292 dotazníků** od následujících subjektů:

- svazky obcí - 6 dotazníků
- obce - 72 dotazníků
- neziskové subjekty - 52 dotazníků
- podnikatelské subjekty - 62 dotazníků
- mateřské a základní školy - 40 dotazníků
- obyvatelé a návštěvníci regionu - 60 dotazníků (vyhodnocení na webu <http://zeleznohorsky-region.cz/tema/tema.phtml?id=10602&menu=4527>), kromě vyplněných dotazníků bylo se zástupci veřejnosti hlavně komunikováno osobně a byly tak zjišťovány jejich poznatky a požadavky.

Do výsledků dotazníkového šetření v území byly také zapracovány **výsledky z řízených rozhovorů s účastníky komunitních akcí**, viz popis komunitních setkávání výše.

Výsledky dotazníkového šetření slouží jako konkrétní **zdroj informací pro analýzu a SWOT analýzu** Strategie komunitně vedeného místního rozvoje MAS ŽR 2014-2020. V rámci proběhlého dotazníkového šetření byly získány také detailní kontakty na jednotlivé subjekty v území a byly zjištěny detailní informace o daných subjektech.

Kromě těchto informací, které sloužily jako podklad pro analýzu území, MAS získala **přehled požadavků a potřeb od místních aktérů**. V rámci dotazování bylo zjištěno celkem **653 projektových záměrů** od následujících subjektů:

- svazky obcí - 11 projektových záměrů
- obce - 445 projektových záměrů
- neziskové organizace - 45 projektových záměrů
- podnikatelské subjekty - 78 projektových záměrů
- mateřské a základní školy - 74 projektových záměrů

S těmito požadavky bylo dále pracováno při přípravě strategické části a nastavení strategických cílů území jejich prioritních oblastí a opatření. Dané požadavky sloužily také jako hlavní podklad při výběru jednotlivých opatření a fází programových rámců a nastavení finančního plánu.

3) Jednání tematických pracovních skupin

V rámci přípravy strategie byly také, dle klíčových témat ustanoveny odborné pracovní skupiny (viz kapitola 1.2.2.6.) Výsledkem jejich práce bylo stanovení několika hlavních cílů rozvoje, seznam možných záměrů (aktivit, řešení) a tematická SWOT analýza. Jednotlivými oblastmi se také zabývali jednání představenstva MAS, kde členové MAS jsou zástupci z nejrůznějších oblastí.

Proběhla následující jednání:

- 1) Valná hromada MAS - 27.6.2013 - [pozvánka zde](#), [zápis zde](#) a [prezenční listina 1 a 2](#)
- 2) Představenstvo a komise CR - 27.6.2013 - [pozvánka zde](#), [zápis zde](#) a [prezenční listina](#)
- 3) Představenstvo a komise CR - 20.9.2013 - [pozvánka zde](#), [zápis zde](#) a [prezenční listina](#)
- 4) Valná hromada MAS - 21.11.2013 - [pozvánka zde](#), [zápis zde](#) a [prezenční listina 1 a 2](#)
- 5) Představenstvo a komise CR - 9.12.2013 - [pozvánka zde](#), [zápis zde](#) a [prezenční listina](#)
- 6) Komise CR - 30.1.2014 - [pozvánka zde](#), [zápis zde](#) a [prezenční listina](#)
- 7) Pracovní skupiny k SCLLD MAS - 11.3.2014 - [zápis zde](#) a [prezenční listina](#)
- 8) Valná hromada MAS - 11.3.2014 - [pozvánka zde](#), [zápis zde](#) a [prezenční listina 1 a 2](#)
- 9) Představenstvo MAS - 13.5.2014 - [zápis zde](#) a [prezenční listina](#)
- 10) Valná hromada MAS - 13.5.2014 - [pozvánka zde](#), [zápis zde](#) a [prezenční listina 1 a 2](#)
- 11) Pracovní skupiny k SCLLD MAS - 27.5.2014 - [pozvánka zde](#), [zápis zde](#) a [prezenční listina](#)
- 12) Komise CR - 27.5.2014 - [pozvánka zde](#), [zápis zde](#) a [prezenční listina](#)
- 13) Představenstvo MAS - 14.10.2014 - [zápis zde](#) a [prezenční listina](#)
- 14) Představenstvo a komise CR - 27.11.2014 - [zápis komise](#), [představenstvo](#) a [prezenční listina](#)
- 15) Valná hromada MAS - 27.11.2014 - [pozvánka zde](#), [zápis zde](#) a [prezenční listina 1 a 2](#)
- 16) Představenstvo MAS - 4.2.2015 - [zápis zde](#) a [prezenční listina](#)
- 17) Valná hromada MAS - 5.3.2015 - [pozvánka zde](#), [zápis zde](#) a [prezenční listina 1 a 2](#)
- 18) Představenstvo MAS - 27.5.2015 - [pozvánka zde](#), [zápis zde](#) a [prezenční listina](#)
- 19) Představenstvo MAS - 1.10.2015 - [pozvánka zde](#), [zápis zde](#) a [prezenční listina](#)
- 20) Valná hromada MAS - schválení SCLLD - 10.11.2015 - [pozvánka zde](#), [zápis zde](#)

Postup jednání tematických pracovních skupin viz příloha A.1.4.

4) Veřejné projednání strategie

Aktuální verze SCLLD byla pravidelně projednávána vždy na aktuálním jednání orgánů MAS – představenstvo a valná hromada. Členové MAS se pravidelně vyjadřovali k připravovanému dokumentu SCLLD a připomínkovali ho. Samotné připomínky následně pracovníci MAS zapracovali do aktuálního dokumentu.

SCLLD byla také pravidelně projednávána na setkání s aktéry z území MAS. Postupně byly zapracovávány veškeré připomínky a podněty. Průběžně byly rovněž zohledňovány metodické instrukce a aktuální vývoj dotační politiky, které byly zároveň zapracovány do jednotlivých kapitol SCLLD.

Veřejná projednání strategie proběhla na následujících akcích:

- 1) Konference Komunitně vedený místní rozvoj a jeho příspěvek k rozvoji území v Pardubicích – 13.11.2014
- 2) Setkání s podnikateli - 26.1.2015
- 3) Setkání se zástupci obcí a škol - 21.4.2015 - Heřmanův Městec
- 4) Setkání se zástupci mateřských a základních škol - 19.5.2015 - Přelouč
- 5) Setkání s podnikateli - 13.6.2015
- 6) Tradice Železnohorského regionu v Horních Raškovcích u Svinčan - 13.6.2015
- 7) Lughnasad v Nassavrkách - 31.7. a 1.8. 2015
- 8) Mladotické kejklování - 21. a 22.8.2015
- 9) Babí léto na Železných horách v Autokempinku Konopáč - 18. a 19.9.2015
- 10) Choltické podzimní slavnosti - 28.9.2015
- 11) Setkání se zástupci škol a obcí - 20.10.2015
- 10) Valná hromada MAS - schválení SCLLD - 10.11.2015

Doložení fotodokumentace a tiskových zpráv z veřejných projednání strategie naleznete na webu MAS:
<http://zeleznohorsky-region.cz/tema/tema.phtml?id=10605&menu=4527>

B.3.3. Spolupracující organizace

Do zpracování strategie se přímo zapojily níže uvedené subjekty. Další uvedené subjekty mají velký vliv na rozvoj území, a proto strategie musela zohlednit souvislosti jejich činnosti.

Tabulka 8 Spolupracující organizace

	Spolupracující organizace	Jak se zapojili do přípravy SCLLD
1	Krajský úřad Pardubického kraje	Finančně podporuje aktivity MAS, podporuje i přípravu SCLLD MAS. Zástupci se účastní jednání členů MAS.
2	Ministerstvo pro místní rozvoj ČR	MMR ČR připravuje závaznou metodiku pro přípravu Strategie tvorby komunitně vedeného místního rozvoje. MAS realizovala projekt z Operačního programu technická pomoc, na kterém se naučila administrovat svůj projekt, prostřednictvím MMR.
3	Ministerstvo Zemědělství ČR	Ministerstvo zemědělství připravilo metodiku pro Standardizaci Místních akčních skupin v programovém období 2014 – 2020 a zároveň je garantem Programu rozvoje venkova 2014 – 2020.

4	Státní zemědělský intervenční fond	MAS realizovala v období 2009 – 2013 svůj strategický plán LEADER Návrat ke kořenům a projekty spolupráce, realizované z Programu rozvoje venkova 2007 – 2013. Celková administrace tohoto projektu probíhala prostřednictvím SZIF Hradec Králové.
5	CHKO Železné hory	Byly konzultovány projektové záměry, potřeby a problémy území. Do strategie byl, také zapracován Plán péče o krajinu CHKO ŽH.
6	Celostátní síť pro venkov Pardubického kraje	Jako řádný člen MAS využívá výměny informací a zkušeností s ostatními členy, zapojuje se do pořádaných akcí, spolupracuje na bázi celkové propagace příkladů dobré praxe Pardubického kraje.
7	Národní síť MAS ČR	MAS je členem a prostřednictvím NS MAS získává metodickou pomoc při přípravě SCLLD
8	Krajská síť Pardubic. kraje MAS ČR	MAS je členem. Vzájemná výměna zkušeností při přípravě strategie
9	Magistrát Města Pardubice	MAS spolupracuje při zpracování strategie ITI a výstupy týkající se této strategie zapracovala do své SCLLD.
10	ORP Pardubice, Chrudim a Přelouč	Část území MAS leží v území ORP Pardubice, ORP Chrudim a ORP Přelouč, MAS i obec z této části regionu se aktivně podílely či spolupracovaly na přípravě Strategických dokumentů pro tato ORP v rámci projektu Podpora meziobecní spolupráce (Obce sobě), Výstupy ze strategických dokumentů jednotlivých ORP se doplňují. Návrhy řešení těchto strategických dokumentů jsou propojeny se SCLLD (blíže o spolupráci s jednotlivými ORP viz kapitola Řízení obcí, informovanost, spolupráce)
11	Asociace regionálních značek	MAS je členem a certifikuje na svém území regionální výrobce (v současné době 55 výrobců). Potřeby a problémy regionálních výrobců byly zapracovány do SCLLD.
12	Turistická oblast Chrudimsko-Hlinecko	V prosinci roku 2013 byla uzavřena deklarace o spolupráci a společné propagaci TO mezi MAS Železnohorský region, MAS Chrudimsko, MAS Hlinecko a MAS Skutečsko, Košumbersko a Chrastecsko. Na základě této spolupráce je realizován projekt Krok za krokem geoparkem v rámci Regionálního operačního programu NUTS II Severovýchod, prioritní osa cestovní ruch, oblast podpory Marketingové a koordinační aktivity v oblasti cestovního ruchu. V tomto projektu Železnohorský region vystupuje jako koordinační MAS a předkladatel projektu. V rámci projektu vzniká i analýza území turistické oblasti, výstupy, problémy a potřeby, které vzešly z této analýzy jsou propojeny se SCLLD.
13	Vodní zdroje Chrudim	Koordinace aktivit týkajících se NÁRODNÍHO GEOPARKU Železné hory v oblasti společné propagace a využití potenciálu geoparku v rámci realizace infrastruktury místními subjekty. Potřeby geoparku jsou zapracovány do SCLLD.
14	Univerzita Pardubice	Dlouhodobá spolupráce na zpracování diplomových prací a návrhy témat pro zpracování diplomových prací. Zjištění potenciál území a jeho potřeby pro následnou přípravu SCLLD. MAS Železnohorský region je partner univerzity v soutěži O nejlepší program obnovy vesnice.
15	Turistická informační centra regionu	Prostřednictvím TIC šířena a prezentována SCLLD veřejnosti, zároveň probíhali dotazníková šetření prostřednictvím TIC na zjištění potřeb a problémů území.
16	Školy Železnohorského regionu	Spolupráce s MAS na bázi využití místního potenciálu, podpory místního patriotismu, celoživotního vzdělávání a propagace činnosti MAS. Ve školách probíhali dotazníková šetření na zmapování jejich potřeb a činnosti. Proběhli i komunitní setkání přímo se zástupci škol.

Zdroj: MAS ŽR

B.3.4. Expertní zpracování strategie

Firma VN KONZULT, s.r.o.

Profesionální nezávislý subjekt v oboru regionálního rozvoje ve venkovském prostoru. Pro minulé období byla firma odborným zpracovatelem koncepčního dokumentu Integrovaná strategie území MAS Železnohorský region a Strategický plán LEADER MAS Železnohorský region „Návrat ke kořenům“. Dlouhodobě spolupracuje s MAS. Vzhledem k oblasti podnikání pracuje s místními subjekty dlouhodobě a koncepčně, zná potřeby místního regionu. Patří mezi dlouhodobě významné odborné regionální dodavatele souvisejících služeb.

Role při přípravě SCLLD:

- facilitace veřejných jednání
- odborné vedení pracovních skupin
- odborné konzultace v rámci stanovení návrhové části – celkových záměrů a cílů

Firma TIMA Liberec, s.r.o.

Profesionální nezávislý subjekt, který se zabývá zpracováním strategických plánů rozvoje venkovských oblastí a jejich supervizemi, konzultacemi pro MAS (plánování, rozhodování) - aplikace metody Leader v praxi a zapojování veřejnosti do přípravy aktivit.

Role při přípravě SCLLD:

- odborné posudky dílčích částí strategie MAS Železnohorský region
- supervize celkové strategie

Agentura ochrany přírody a krajiny ČR – Regionální pracoviště Východní Čechy

Území MAS spadá svojí částí do území CHKO Železné hory, které spravuje daná agentura a má zpracovaný plán péče krajiny pro území CHKO. Tento plán péče byl ve spolupráci s agenturou detailně zapracován do SCLLD MAS a dále proběhla společně příprava programového rámce OP Životní prostředí strategie MAS

Role při přípravě SCLLD:

- odborné posudky dílčích částí strategie MAS Železnohorský region

b) odborné konzultace Programového rámce OP Životní prostředí

Univerzita Pardubice – Fakulta ekonomicko-správní

Profesionální nezávislý subjekt v oboru regionálního rozvoje. Dlouhodobá spolupráce MAS s univerzitou, a to nejen na zpracování diplomových prací a návrhy témat pro zpracování diplomových prací - zjištění potenciál území a jeho potřeby pro následnou přípravu SCLLD. MAS Železnohorský region je partner univerzity v soutěži O nejlepší program obnovy vesnice.

Role při přípravě SCLLD:

- a) odborné posudky dílčích částí strategie MAS Železnohorský region
- b) odborné konzultace dílčích částí

Doložení jednotlivých jednání zápisů a pozvánkami naleznete na:<http://zeleznohorsky-region.cz/tema/tema.phtml?id=10600&menu=4527>**B.4. Analýza rizik SCLLD MAS ŽHR**

Definice rizika (z Metodiky přípravy veřejných strategií): Riziko je nebezpečí vzniku události, která může negativně ovlivnit dosažení stanovených cílů. Jedná se o budoucí událost, která má náhodnou povahu (tj. může, ale nemusí nastat a mít negativní dopad) a není ani nemožná, ani jistá. Riziko spojujeme s negativními vlivy, nepříznivými dopady a ztrátami a chápeme jej jako synonymum nebezpečí, hrozby, úskalí a nejistoty. Protipólem rizika je příležitost, která je spojována s příznivými vlivy a dopady.

Hodnocení významnosti rizik je založeno na hodnocení očekávané pravděpodobnosti výskytu jednotlivých rizik a jejich dopadu (materiálního i nemateriálního) na dosažení cílů strategie. Pravděpodobnost (v tabulce sloupec „P“) i dopad (v tabulce sloupec „D“) se hodnotí na škále 1 až 5: hodnota 1 představuje velmi malý dopad (resp. velmi malou pravděpodobnost) a hodnota 5 velmi velký dopad (resp. velmi vysokou pravděpodobnost).

Významnost rizika je součinem pravděpodobnosti a dopadu. Hodnota významnosti se pohybuje mezi hodnotou 1 a 25. Vlastníci jednotlivých rizik jsou osoby odpovědné za řízení a monitorování daného rizika (průběžné přehodnocování významnosti rizik a identifikace reálného výskytu dané rizikové události).

ANALÝZA RIZIK V OBLASTI ŽIVOTNÍ PROSTŘEDÍ, PŘÍRODA A KRAJINA

Skupina rizik	Název rizika	Hodnocení rizika			Název opatření ke snížení významnosti rizika	Vlastník rizika
		P	D	V = P · D		
Finanční riziko	Nedostatek financí pro splňování evropských norem ochrany životního prostředí	2	3	6	Finanční a administrativní spolupráce zainteresovaných subjektů (včetně veřejné správy) na adekvátním splňování legislativních požadavků i pomocí nalézání jiných finančních zdrojů	Obce
	Nedostatek financí na zajištění systému sběru a svozu odpadů	1	5	5	Konkurenční jednání a výběrové řízení Účinný systém svozu Využití spolupráce obcí	Obce
	Platební morálka původců odpadů	3	4	12	Vyhláškou stanovené sankce Transparentní systém výběru plateb	Obce
	Nedostatek financí na investice	3	4	12	Využití vícezdrojového financování (dotace - národní, EU) Využití spolupráce obcí	Obce

	Výdaje na odstraňování černých skládek	3	3	9	Zavedení preventivních opatření - osvěta pro využívání míst určených ke sběru odpadů	Obce
					Zavedení dohlížecího/kontrolního systému míst častých černých skládek	
					Vymahatelnost plateb za odstraňování černých skládek	
Organizační riziko	Úřednické obstrukce a lobbistické zájmy	3	3	9	Aktivní postup obcí a jejich zdůrazňování transparentnosti administrativních zákonných postupů směrem k úřednickému aparátu	Obce
	Neadekvátní a nekoncepční rozhodnutí orgánů veřejné správy s negativním dopadem na rozvoj území MAS	3	3	9	Zapojení všech subjektů participujících na rozvoji území MAS ŽHR do vyjednávacích procesů s orgány veřejné správy – artikulace území v podobě srozumitelných a zřejmých předkládání reálných požadavků na území ze strany veřejné správy	Obce
	Administrativní náročnost zpracování dotačních žádostí	2	5	10	Tlak zainteresovaných subjektů regionu na veřejnou správu a na jejich předkládání reálných splnitelných požadavků na území MAS	Obce
	Nedořešená koncepční ochrana území (ovzduší, vody, půdy)	3	2	6	Podpora vytvoření systému – koncepčního řešení komplexnosti ochrany životního prostředí	Obce
	Nevyhovující systém sběru a svozu odpadů	1	3	3	Využití spolupráce obcí na tvorbě svozových kalendářů	Obce
	Málo některých koncových zařízení - především zařízení pro nakládání s biologicky rozložitelným odpadem	5	3	15	Využití vícezdrojového financování (dotace - národní, EU) Využití spolupráce mezi obcemi	Obce
	Špatné rozmístění zařízení odpadového hospodářství - málo sběrných míst či dvorů v části území	2	3	6	Využití vícezdrojového financování (dotace - národní, EU) Využití meziobecní spolupráce včetně spolupráce s místními zemědělci při zřizování společných sběrných míst či dvorů	Obce
	Chybná komunikace - obce x svozová(é) společnost(i)	2	3	6	Kvalitní komunikace, pravidelná setkání a podávání informací	Obce, svozová společnost
	Chybná komunikace - obce x občané	1	3	3	Kvalitní komunikace	Obce, občané

Právní riziko	Změny legislativy	3	3	9	Komunikace - připomenutí dopadů legislativních změn ve spolupráci se svozovou společností	Obce
Technické riziko	Nekvalitní stav zařízení na sběr odpadu	2	3	6	Využití vícezdrojového financování (dotace - národní, EU) Využití meziobecní spolupráce - ve vyjednávací pozici a domluvě se svozovou společností	Obce
	Neadekvátní požadavky na čistotu a stav sběrných nádob	2	3	6	Pravidelné kontroly stavu sběrných nádob	Obce
	Přežití technologie sběru, svozu a nakládání s odpady	2	3	6	Využití dotací EU	Svozová(é) společnost(i)
Věcné riziko	Zhoršování stavu životního prostředí vlivem nerespektování zásad trvale udržitelného rozvoje	3	4	12	Podpora udržitelných forem rozvoje včetně podpory rozvoje cyklodopravy a cyklostezek/cyklostras Osvěta obyvatel	Obec, Kraj
	Neprofesionální přístup zaměstnanců svozových firem odpadů - stížnosti občanů	3	3	9	Dobře nastavené smluvní podmínky včetně systému kontroly	Obce, svozové společnosti
	Původci odpadů nedodržují zákony - vznik černých skládek	2	4	8	Zavedení systému kontroly	Obce
	Nezavedení systému kontroly a sankcí	2	4	8	Zavedení systému kontroly	Obce
	Nedostatečná osvěta občanů	3	5	15	Pravidelné semináře, besedy Využívání co nejvíce druhů komunikačních nástrojů Grafické znázornění na třídících nádobách	Obec, svozové společnosti
	Vysoké zatížení přírody a krajiny v turisticky atraktivních oblastech	2	4	8	Podpora udržitelných forem rozvoje (obnovitelná energie, cyklodoprava, bezemisní vozidla, apod.)	Obec
	Nezájem a neodpovědnost podnikatelských subjektů o omezování dopadů jejich činností na životní prostředí	2	5	10	Osvěta, Využívání co nejvíce druhů komunikačních nástrojů	Obec

Zdroj dat: MAS ŽR

ANALÝZA RIZIK V OBLASTI CESTOVNÍ RUCH A MARKETING

Skupina rizik	Název rizika	Hodnocení rizika			Název opatření ke snížení významnosti rizika	Vlastník rizika
		P	D	V = P. D		
Finanční riziko	Nedostatek finančních prostředků na propagaci a rozvoj cestovního ruchu	3	5	15	Využití vícezdrojového financování (dotace - národní, EU) Využití spolupráce obcí – ve společném hledání a nalezení zdrojů	Obec
	Neadekvátní a nekoncepční rozhodnutí orgánů veřejné správy s negativním dopadem na rozvoj území MAS	2	4	8	Rozvoj vzájemné spolupráce soukromého a veřejného sektoru a dalších strategických partnerů	Obec
Organizační riziko	Administrativní náročnost zpracování dotačních žádostí – nárůst byrokracie	2	4	8	Vzájemná spolupráce a postup soukromého a veřejného sektoru a dalších strategických partnerů a jejich apel na snižování administrativy	Obec
	Změny legislativy	3	3	9	Komunikace - připomenutí dopadů legislativních změn ve spolupráci s klíčovými aktéry cestovního ruchu	Obec
Technické riziko	Špatná dopravní obslužnost	3	3	9	Zainteresování klíčových aktérů v dopravě na jejich adekvátní, koordinované a optimální rozhodnutí pro zkvalitnění dopravní obslužnosti	Obec
	Špatný technický stav ubytovacích a stravovacích zařízení	3	3	9	Rekonstrukce budov	Podnikatelé
Věcné riziko	Střet mezi rozvojem cestovního ruchu a ochranou přírody	3	3	9	Pokračující rozvoj při důsledném apelování a dodržování zásad trvale udržitelného rozvoje	Obec
	Nedostatek inovací a nápadů na vytvoření nových atraktivních turistických balíčků	3	4	12	Tvorba zajímavých originálních turistických balíčků pro přilákání návštěvníků a turistů	Obec, Podnikatelé
	Nedostatečná informovanost o službách a dalších možnostech turistického vyžití	2	4	8	Podpora marketingu v oblasti cestovního ruchu	Obec
	Konkurenční „boj“ - území MAS v sousedních oblastech	2	4	8	Důslednější a kvalitnější propagace cestovního ruchu	Obec

	– jejich odlákání návštěvníků z našeho regionu				Údržba a rekonstrukce kulturních a technických památek a staveb	Obec
	Nezájem měst v území MAS o okolní venkovský prostor – o okolní obce	2	4	8	Důslednější komunikace s městy – zapojení měst do dění na venkově, Osvěta – ve smyslu vědomí jednoty rozvoje celého regionu – pozitivní vnímání městy	Obec
	Nesprávně zacílené aktivity a služby cestovního ruchu a nevyužití potenciálu u cílových skupin pro využívání turistických služeb	3	4	12	Podpora rozvoje turistické infrastruktury a služeb	Obce
	Ztráta schopnosti aktérů cestovního ruchu v území vytvářet produkty a služby cestovního ruchu s přidanou hodnotou	1	5	5	Podpora marketingu v oblasti cestovního ruchu a podpora dalšího vzdělávání všech klíčových aktérů cestovního ruchu	Obec
	Vysoká fluktuace zaměstnanců ve službách ubytování a stravování - nemožnost zajistit úroveň stálé kvality služeb a její další rozvoj	3	4	12	Podpora a motivace aktérů cestovního ruchu Udržení stálé pracovní síly v cestovním ruchu – motivace, bonusy, další vzdělávání, hledání výhod Omezení vlivů specifik činností v cestovním ruchu – tj. sezónnost prací cestovního ruchu – na kvalitu služeb cestovního ruchu	

Zdroj dat: MAS ŽR

ANALÝZA RIZIK V OBLASTI ZEMĚDĚLSTVÍ, VENKOV A MÍSTNÍ PRODUKCE

Skupina rizik	Název rizika	Hodnocení rizika			Název opatření ke snížení významnosti rizika	Vlastník rizika
		P	D	V = P. D		
Finanční riziko	Nedostatek financí na rozvoj venkova	3	5	15	Využití vícezdrojového financování (dotace - národní, EU) Využití spolupráce obcí – ve společném hledání a nalezení zdrojů	Obec
	Nedostatek financí na investice do občanské infrastruktury (zařízení a vybavení sociálních a zdravotních služeb) – rekonstrukce, opravy	3	4	12	Využití vícezdrojového financování (dotace - národní, EU) Využití spolupráce obcí – ve společném hledání a nalezení zdrojů	Obec
Organizační riziko	Vzrůstající administrativní zátěž na zpracování dotačních žádostí – nárůst byrokracie	3	4	12	Vzájemná spolupráce a postup soukromého a veřejného sektoru a dalších strategických partnerů a jejich apel na snižování administrativy	Obec
	Neadekvátní a nekoncepční rozhodnutí orgánů veřejné správy s negativním dopadem na rozvoj území MAS	3	4	12	Rozvoj vzájemné spolupráce soukromého a veřejného sektoru a dalších strategických partnerů	Obec
Právní riziko	Změny legislativy	3	3	9	Komunikace - připomenutí dopadů legislativních změn ve spolupráci s klíčovými aktéry v zemědělství a venkova	Obec
	Nevypořádání vlastnických a majetkoprávních vztahů	2	3	6	Komunikace a spolupráce obec a vlastník pozemku	Obec
Technické riziko	Nedostatečná infrastruktura občanské vybavenosti	3	5	15	Podpora a rozvoj občanské vybavenosti a kvality a dostupnosti služeb – sociální a zdravotní služby	Obec
	Špatná dopravní obslužnost	3	3	9	Zainteresování klíčových aktérů v dopravě na jejich adekvátní, koordinované a optimální rozhodnutí pro zkvalitnění dopravní obslužnosti	obec
	Špatný stav místních komunikací	3	4	12	Podpora rekonstrukcí a oprav místních komunikací	Obec
Věcné riziko	Nepříznivý demografický vývoj (stárnutí populace) - umocněno odchodem mladých lidí z venkova	3	4	12	Zvýšení přitažlivosti venkovských oblastí – kvalita a dostupnost služeb, regenerace venkovských oblastí	obec

					Využití místního ekonomického potenciálu - podpora malého a středního podnikání na venkově	
	Nedostatečné kapacity sociálních a zdravotních služeb pro seniory	3	4	12	Podpora denních stacionářů pro seniory, Podpora kvalitní sítě ambulantních a pečovatelských služeb,	Obce
					Podpora a rozšíření kapacit především neinstitutacionalizované péče pro seniory	
					Podpora aktivního trávení volného času seniorů Podpora péče o seniory v jejich přirozeném prostředí	
	Nízká konkurenceschopnost zemědělství a místních producentů v zemědělství	2	4	8	podpora konkurenceschopnosti zemědělství – rozvoj zemědělské výroby a lesnictví	obec
					podpora alternativních aktivit zemědělců	
					podpora dalšího vzdělávání všech klíčových aktérů v zemědělství a v rozvoji venkova	
	Malá nabídka volnočasových a kulturních aktivit	3	4	12	Podpora rozvoje pestrých volnočasových a kulturních aktivit	obec

Zdroj dat: MAS ŽR

ANALÝZA RIZIK V OBLASTI KULTURA, CELOŽIVOTNÍ VZDĚLÁVÁNÍ

Skupina rizik	Název rizika	Hodnocení rizika			Název opatření ke snížení významnosti rizika	Vlastník rizika
		P	D	V = P. D		
Finanční riziko	Nedostatek financí na rozvoj kultury a celoživotního vzdělávání	3	5	15	Využití vícezdrojového financování (dotace - národní, EU) Využití spolupráce obcí – ve společném hledání zdrojů	Obec
					Podpora zapojení soukromého sektoru do spolupráce se školami	
Organizační riziko	Vzrůstající administrativní zátěž na zpracování dotačních žádostí – nárůst byrokracie	3	4	12	Vzájemná spolupráce a postup soukromého a veřejného sektoru a dalších strategických partnerů a jejich apel na snižování administrativy	Obec
	Neadekvátní a nekoncepční rozhodnutí orgánů veřejné správy s negativním dopadem na rozvoj škol v území MAS	3	4	12	Rozvoj vzájemné spolupráce soukromého sektoru a dalších strategických partnerů se školami a jejich apel na adekvátní a „nepřemrštěná“ rozhodnutí veřejné správy	Škola, Obec
Právní riziko	Změny legislativy (např. zpřísnění hygienických předpisů apod.)	3	3	9	Komunikace - připomenutí dopadů legislativních změn ve spolupráci s klíčovými aktéry v oblasti kultury a celoživotního vzdělávání	Obec
Technické riziko	Horší dopravní dostupnost venkovských škol	3	5	15	Podpora posílení dopravních školních spojů, či podpora využívání školních mikrobuseů	Škola, obec
	Špatný technický stav budov a vnitřního vybavení škol	3	4	12	Podpora investic – opravy, rekonstrukce škol a vnitřního adekvátního vybavení pro výuku včetně ICT	Škola, obec
	Nerovnoměrné rozložení dostupných kapacit předškolních zařízení	2	5	10	Podpora rozšíření kapacit některých mateřských škol v exponovaných místech zájmu či využití kapacit základních škol, podpora realizace dětských skupin	Škola, obec
Věcné riziko	Malá nabídka vzdělávacích, kulturních a volnočasových aktivit	2	5	10	Podpora rozvoje pestrých kulturních, vzdělávacích a volnočasových aktivit včetně důrazu na sport a tělovýchovu	Obec

					Podpora dalšího vzdělávání všech subjektů v území	
					Podpora aktivního stárnutí – podpora volnočasových aktivit seniorů	
	Nesoulad profesní struktury obyvatel s požadavky trhu práce	3	4	12	Podpora rekvalifikací, dalšího vzdělávání obyvatel – důraz na celoživotní vzdělávání	Obec
	Růst sociálně patologických jevů	2	4	8	Podpora kvalitní a pestré nabídky aktivního trávení volného času (mimoškolní aktivity) – děti a mládež	Obec
	Personální rizika – (aprobovanost, fluktuace, neprestížnost pedagogického povolání) týkající se spíše venkovských škol	2	3	6	Podpora pozitivní komunikační strategie „PR“ – záslužné povolání	Škola, Obec
					Podpora dalšího vzdělávání pedagogů	Škola, Obec
	Nižší kvalita výuky a zájmové činnosti venkovských škol	2	4	8	Podpora kvalitního vybavení škol pro výuku a pro zájmové kroužky	Škola, obec
					Podpora dalšího vzdělávání pedagogů, Podpora nabídky zájmových kroužků – pestrá nabídka mimoškolních aktivit	

Zdroj dat: MAS ŽR

B.5. Čestné prohlášení

V Heřmanově Městci, dne 15.7.2016

Já, Josef Blažek, předseda MAS Železnohorský region, z.s., bytem Svinčany 42, 535 01 Svinčany r.č. 520509/031, čestně prohlašuji, že údaje uvedené v žádosti o podporu integrované strategie Komunitně vedeného místního rozvoje jsou pravdivé a rovněž, že jsou údaje uvedené v žádosti o podporu integrované strategie jsou shodné s údaji poskytnutými SZIF v rámci procesu standardizace MAS.

.....
Josef Blažek